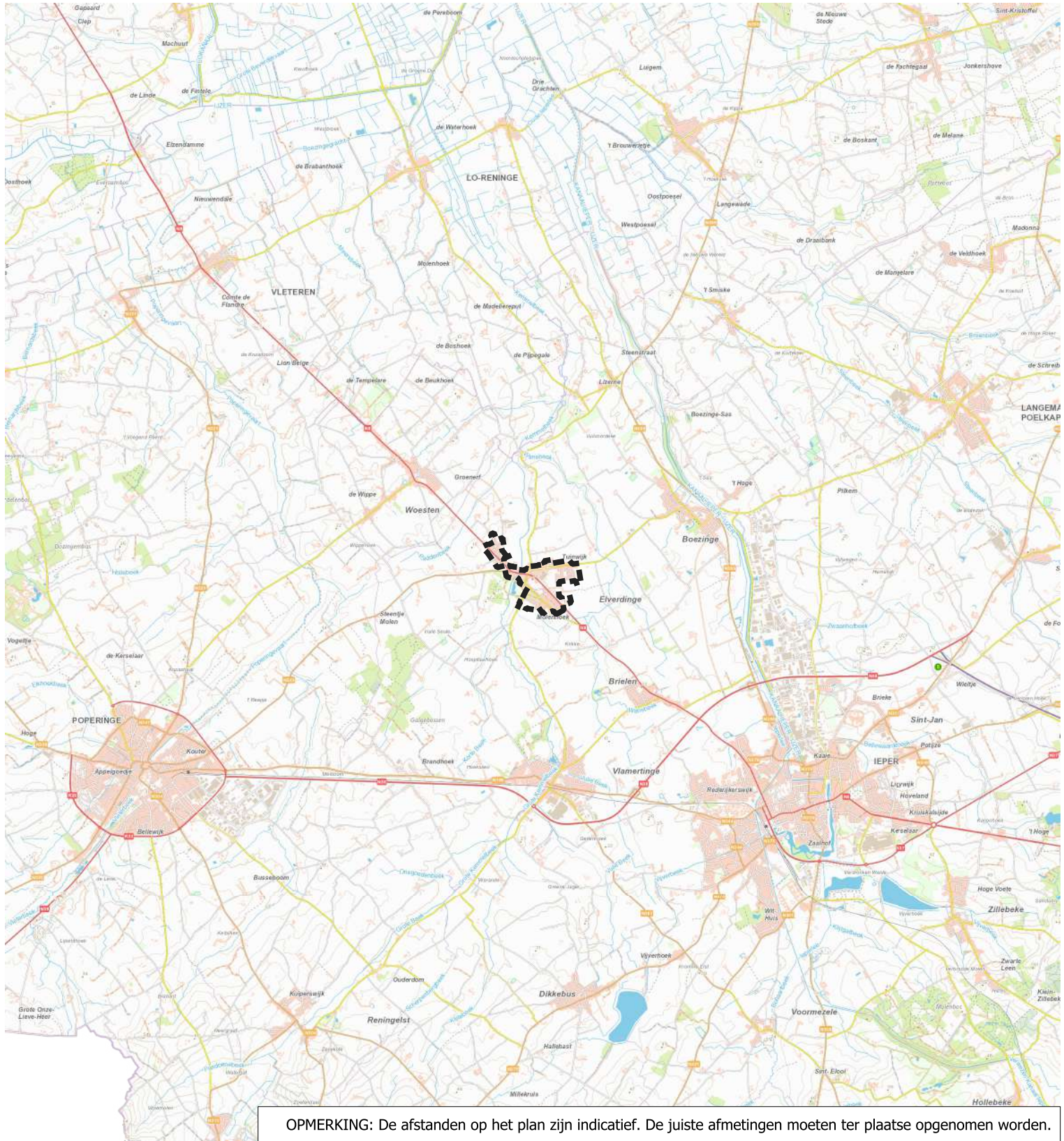


Stad Ieper - RUP dorpskern Elverdinge

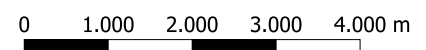
Situering plangebied op topografische kaart



OPMERKING: De afstanden op het plan zijn indicatief. De juiste afmetingen moeten ter plaatse opgenomen worden.

Legende
 Plancontour RUP

Schaal: 1:90000



Stad Ieper - RUP dorpskern Elverdinge

Situering plangebied op orthofoto



OPMERKING: De afstanden op het plan zijn indicatief. De juiste afmetingen moeten ter plaatse opgenomen worden.

Legende

 Plancontour RUP

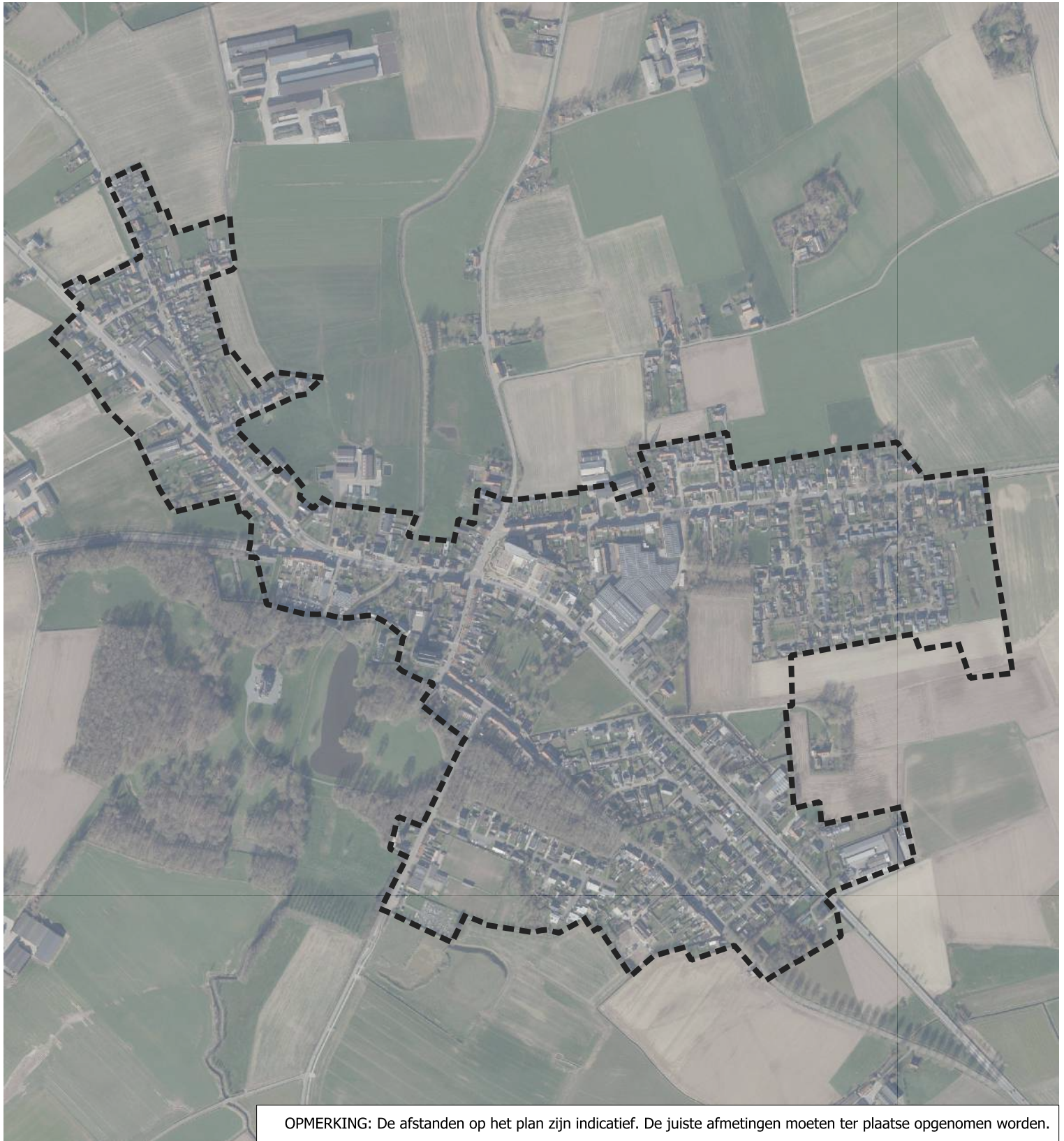
Schaal: 1:90000



0 1.000 2.000 3.000 4.000 m

Stad Ieper - RUP dorpskern Elverdinge

Plangebied op orthofoto



OPMERKING: De afstanden op het plan zijn indicatief. De juiste afmetingen moeten ter plaatse opgenomen worden.

Legende

 Plancontour RUP

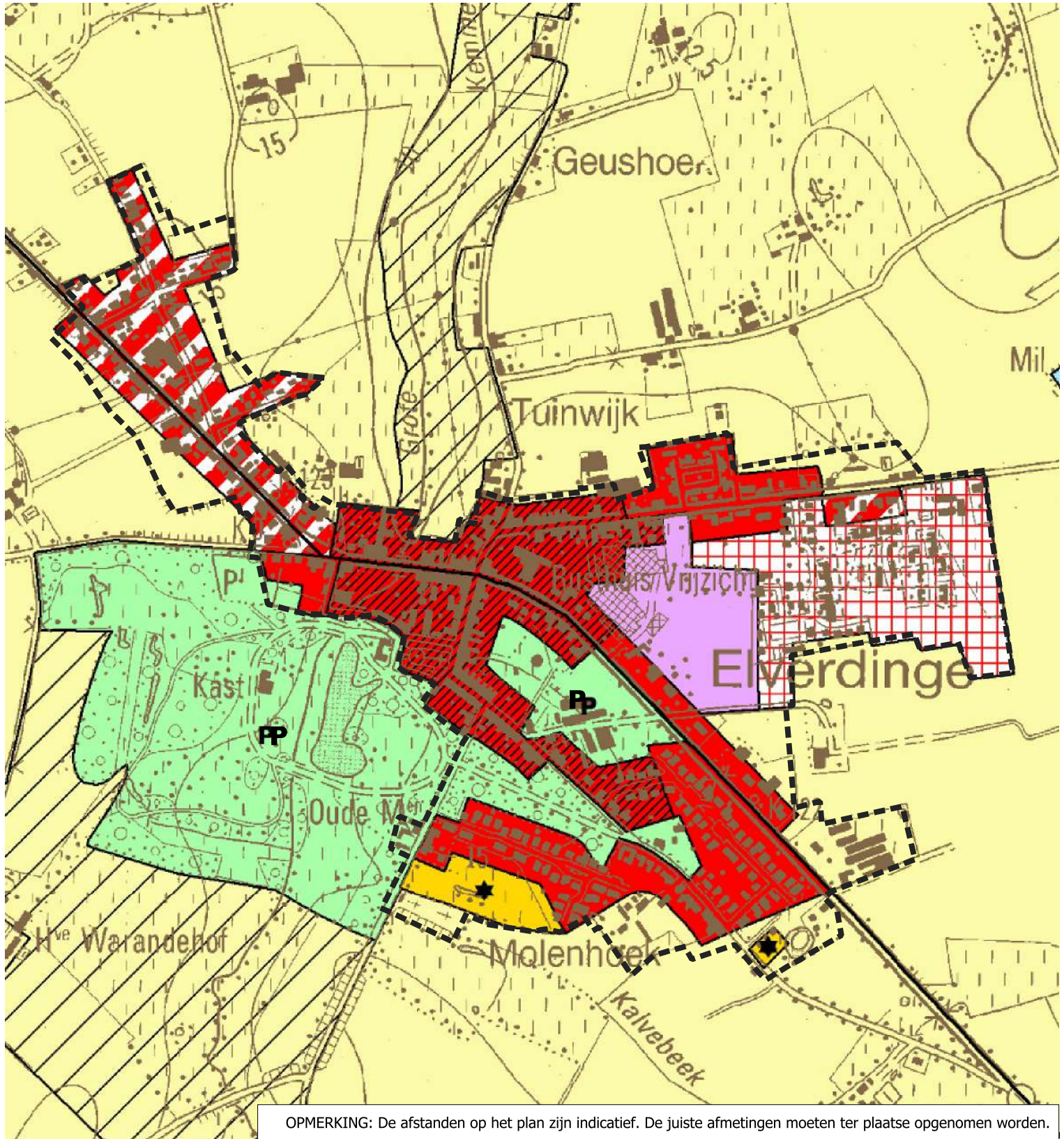
Schaal: 1:9000



0 100 200 300 400 m

Stad Ieper - RUP dorpskern Elverdinge

Plangebied op gewestplan



OPMERKING: De afstanden op het plan zijn indicatief. De juiste afmetingen moeten ter plaatse opgenomen worden.

Legende

Plancontour RUP

Grondvlakken

0100 - woongebieden

0101- woongebied met cult., hist., esth. waarde

0102- woongebied met landelijk karakter

0105 - woonuitbreidingsgebieden

0401 - gebieden voor dagrecreatie


0500 - parkgebieden

0900 - agrarische gebieden

0901 - landsch. waardevolle agrarische gebieden

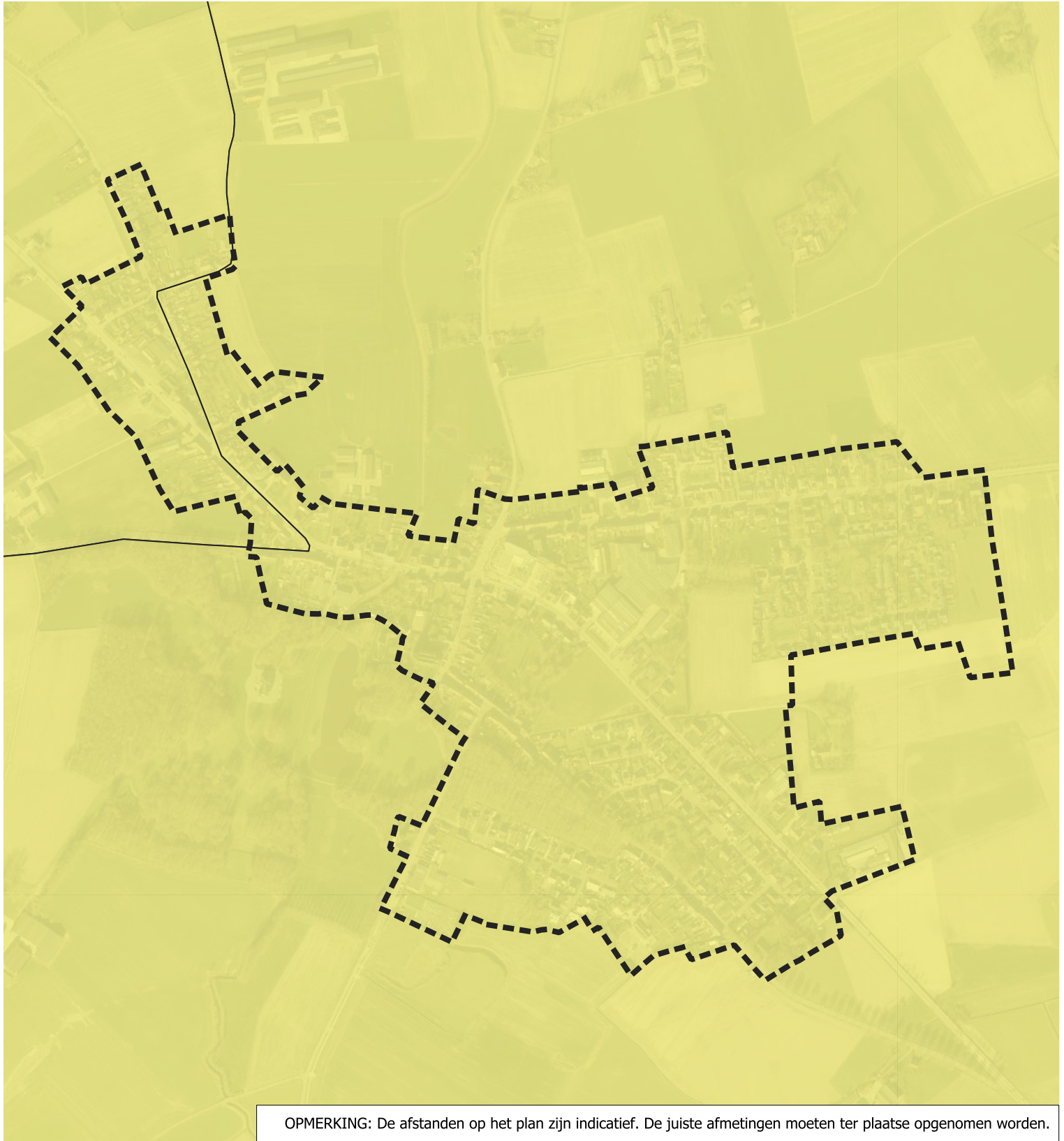
1100 - ambachtelijke bedrijven en kmo's



Schaal: 1:9000



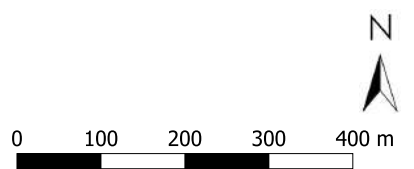
Stad Ieper - RUP dorpskern Elverdinge

Plangebied met herbevestigde agrarische gebieden



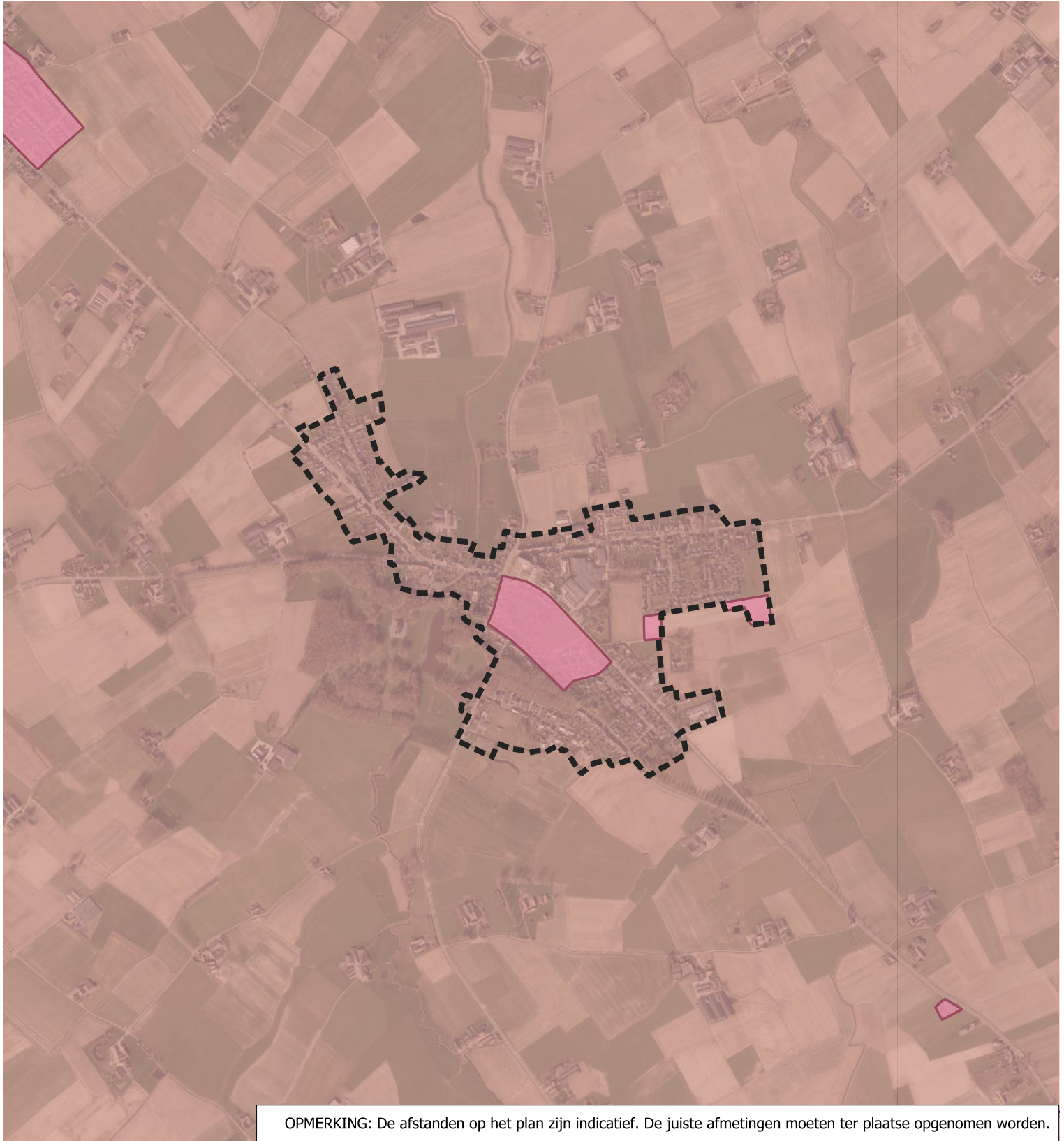
- Legende
-  Plancontour RUP
 -  Herbevestigde Agrarische gebieden

Schaal: 1:9000



Stad Ieper - RUP dorpskern Elverdinge

Plangebied met bestaande BPA's en RUP's




OPMERKING: De afstanden op het plan zijn indicatief. De juiste afmetingen moeten ter plaatse opgenomen worden.

Legende

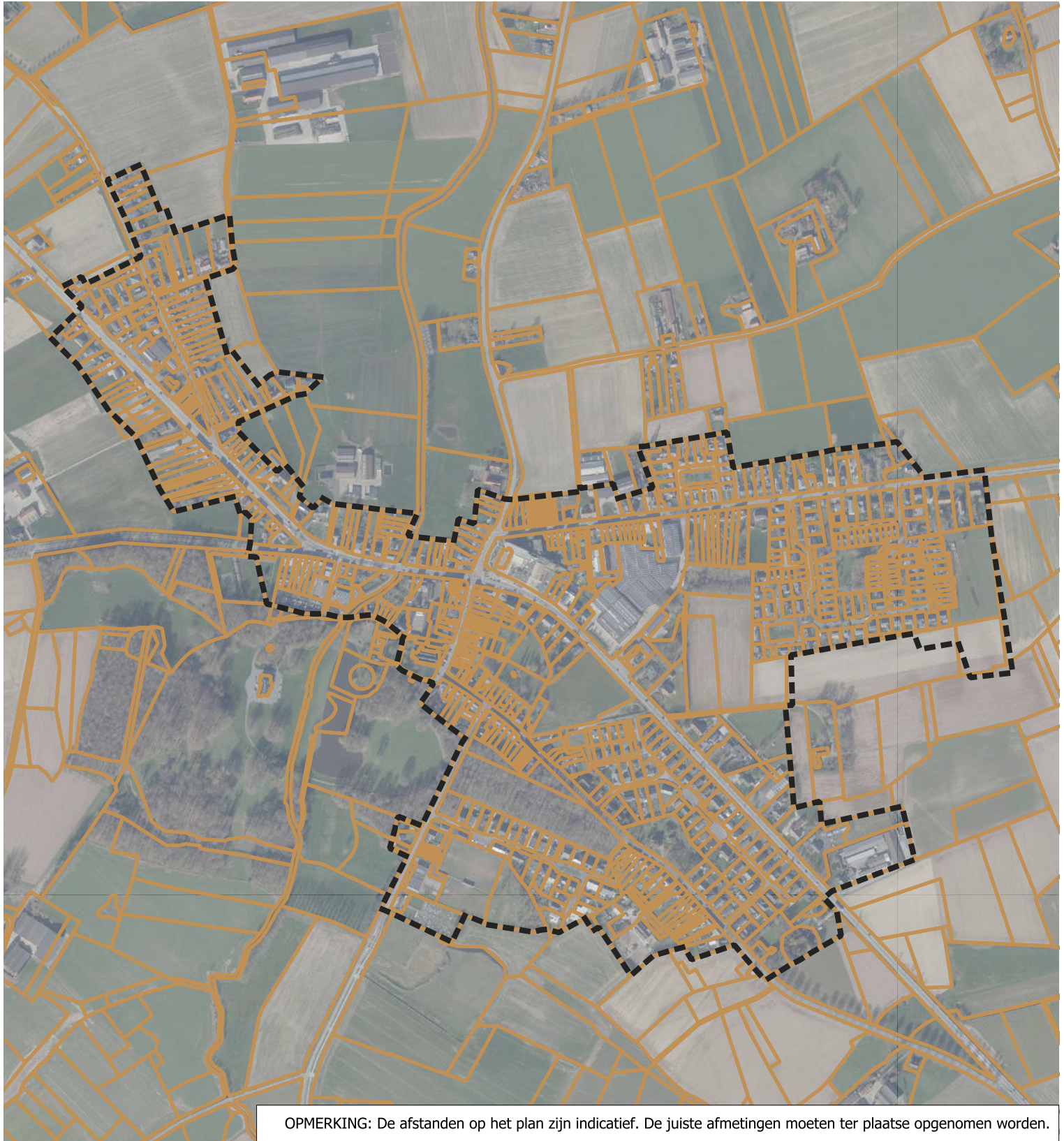
-  Plancontour RUP
-  Gemeentelijk RUP
-  Gewestelijk RUP
-  Algemene plannen van aanleg
-  Provinciaal RUP
-  Bijzondere plannen van aanleg

Schaal: 1:18000



Stad Ieper - RUP dorpskern Elverdinge

Plangebied met percelen GRB




OPMERKING: De afstanden op het plan zijn indicatief. De juiste afmetingen moeten ter plaatse opgenomen worden.

Legende

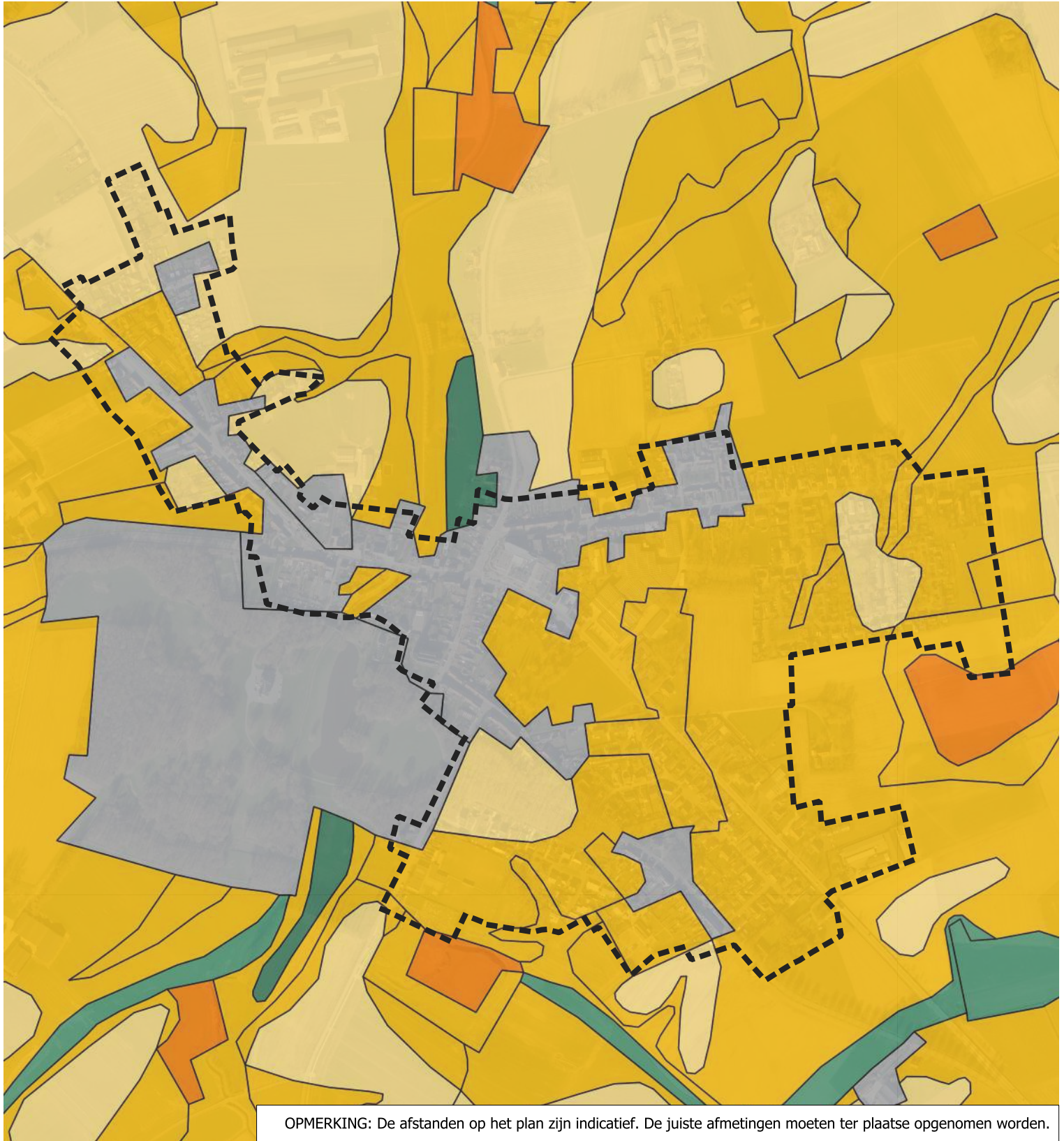
- Plancontour RUP
- Percelen GRB

Schaal: 1:9000








Stad Ieper - RUP dorpskern Elverdinge



Plangebied met bodemtextuur en waardevolle bodem




Legende


-  Plancontour RUP
-  antropogeen

-  Droge zandleem
-  Nat zandleem
-  Natte klei

-  Vochtig zandleem
-  Vochtige klei

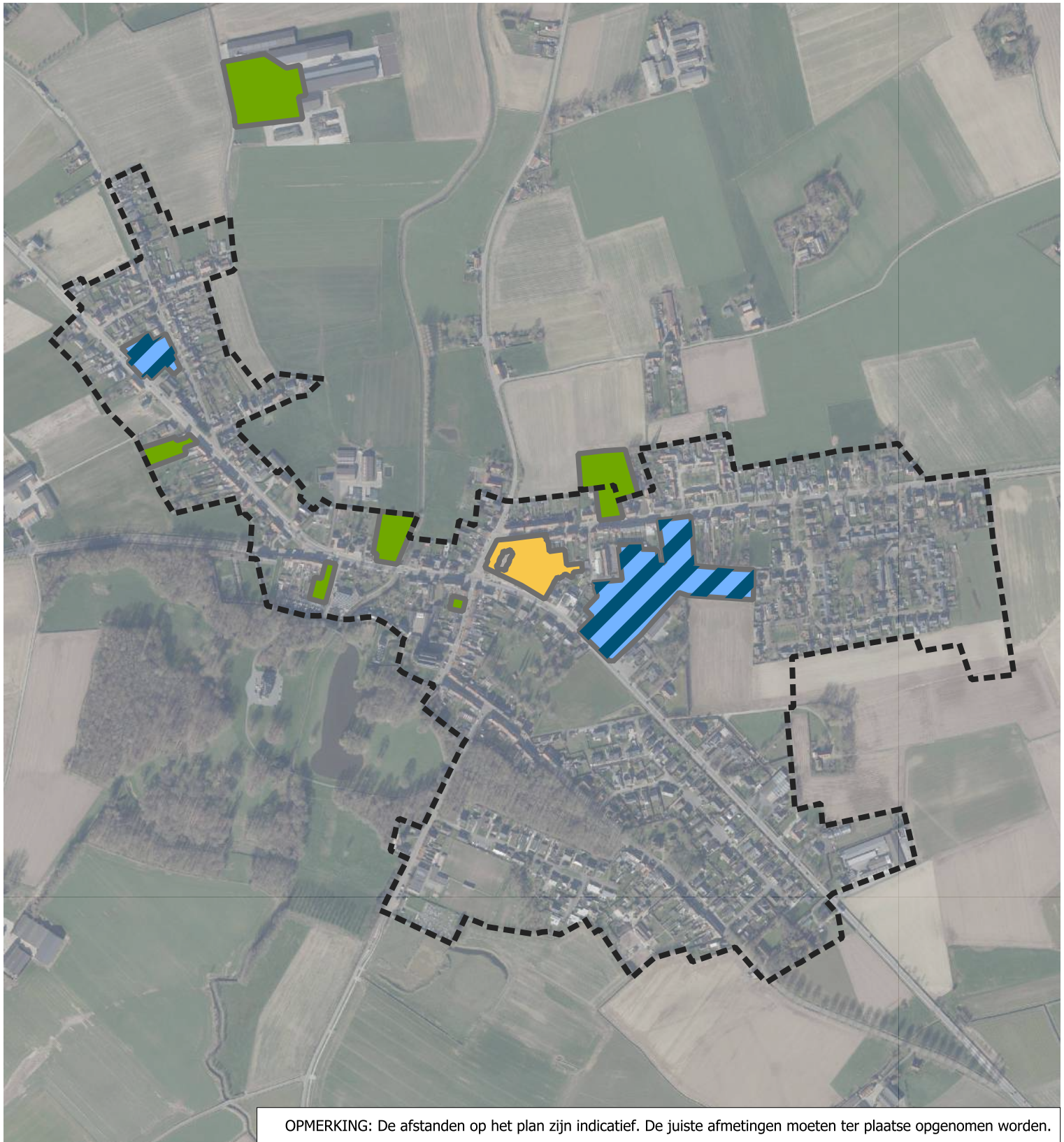
-  Waardevolle bodems (2006)

Schaal: 1:9000



Stad Ieper - RUP dorpskern Elverdinge

Plangebied met bodemdossiers OVAM



OPMERKING: De afstanden op het plan zijn indicatief. De juiste afmetingen moeten ter plaatse opgenomen worden.


Legende

- Plancontour RUP
- Schadegeval en meldingen OVAM
- Evaluatierapport schadegeval
- Vaststelling schadegeval

- Melding schadegeval
- Melding bodemverontreiniging
- Bodemdossier OVAM**
- Beschrijvend bodemonderzoek

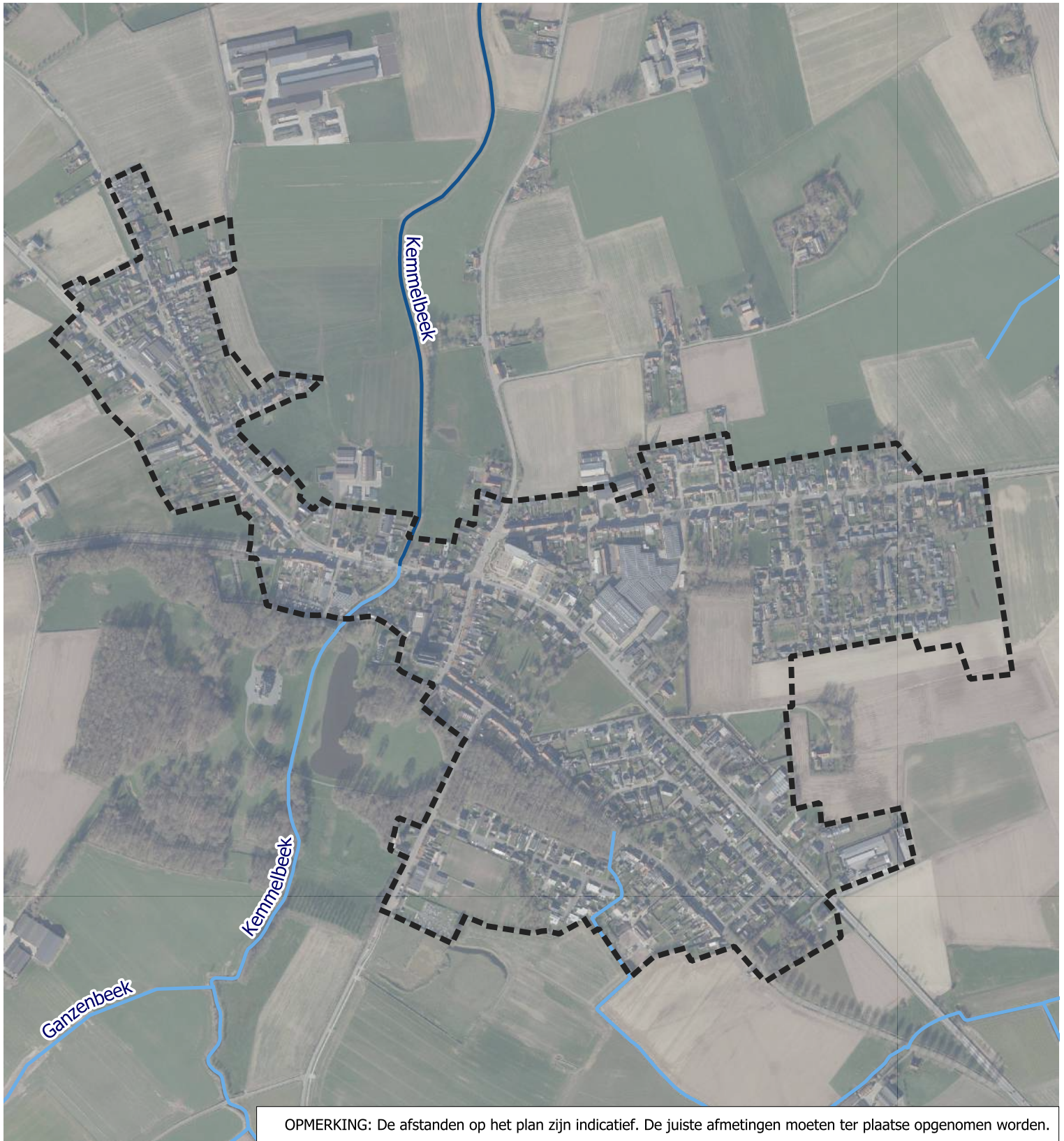
- Bodemsaneringsproject
- Eindevaluatieonderzoek
- Oriënterend bodemonderzoek
- Sitebesluit

Schaal: 1:9000



Stad Ieper - RUP dorpskern Elverdinge

Plangebied met Vlaamse Hydrografische Atlas - Waterlopen




OPMERKING: De afstanden op het plan zijn indicatief. De juiste afmetingen moeten ter plaatse opgenomen worden.

Legende

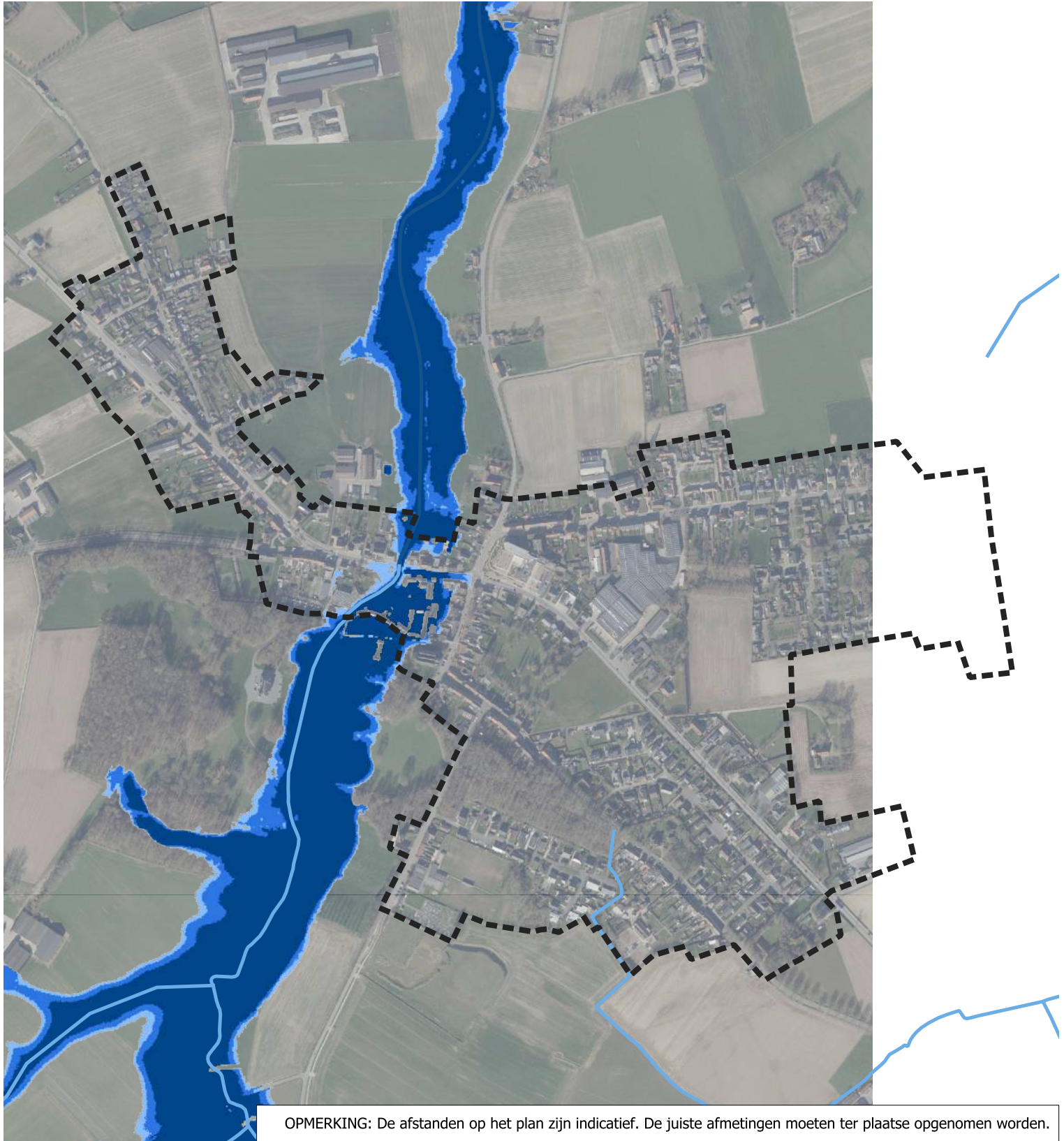
- | | | |
|-----------------|-------------------------------|----------------------------|
| Plancontour RUP | Geklasseerd, eerste categorie | Gracht van algemeen belang |
| Waterlopen | Geklasseerd, tweede categorie | Niet geklasseerd |
| Bevaarbaar | Geklasseerd, derde categorie | |

Schaal: 1:9000



Stad Ieper - RUP dorpskern Elverdinge

Plangebied met Informatieplicht overstromingsgevoelige gebieden - FLUVIAAL



OPMERKING: De afstanden op het plan zijn indicatief. De juiste afmetingen moeten ter plaatse opgenomen worden.

Legende

Plancontour RUP

Waterlopen

Bevaarbaar

Geklasseerd, eerste categorie

Geklasseerd, tweede categorie

Geklasseerd, derde categorie

Gracht van algemeen belang

Niet geklasseerd


A - Geen overstroming gemodelleerd

B - Kleine kans op overstromingen onder klimaatverandering

C - Kleine kans op overstromingen

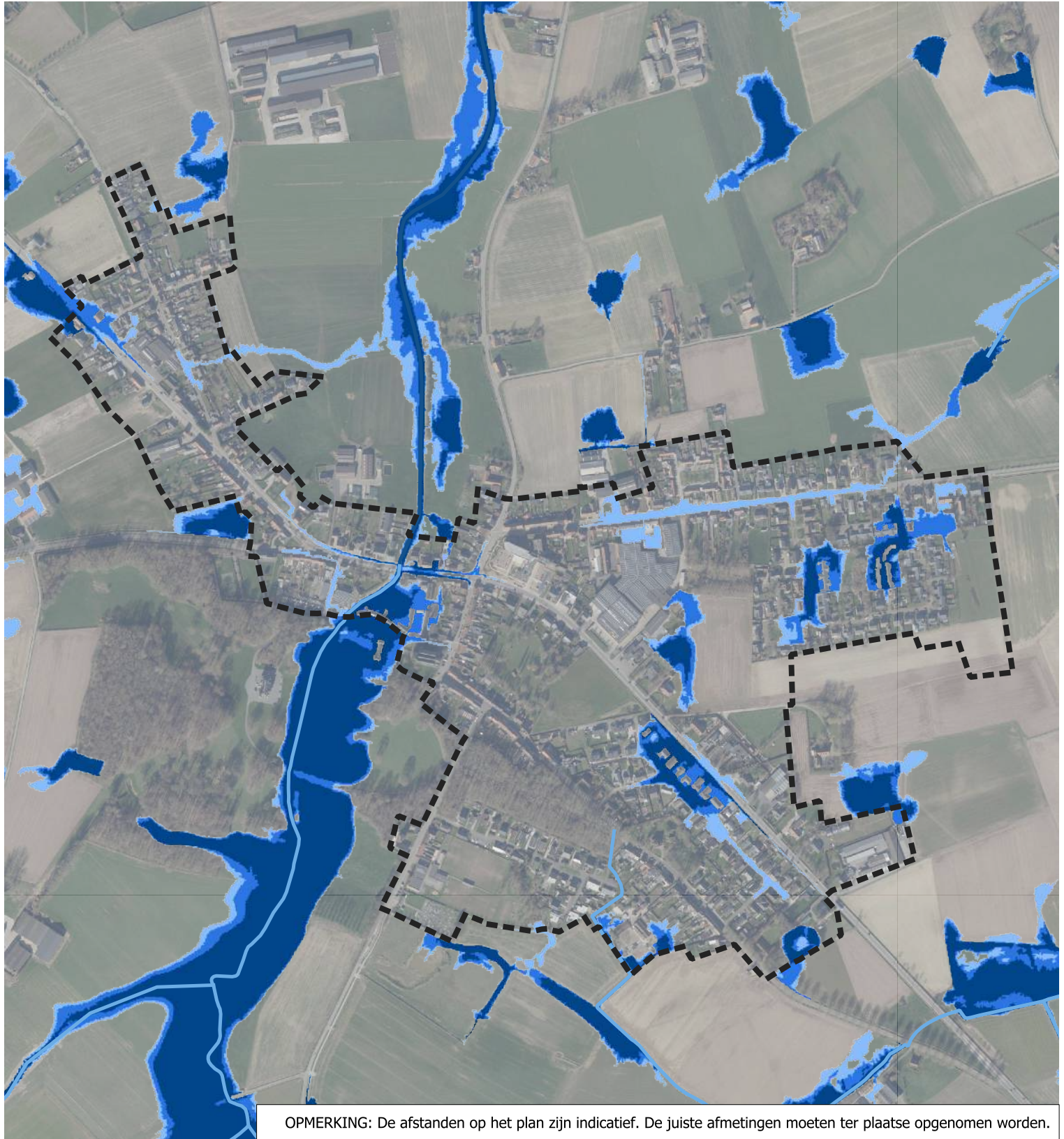
D - Middelgrote kans op overstromingen

Schaal: 1:9000



Stad Ieper - RUP dorpskern Elverdinge

Plangebied met Informatieplicht overstromingsgevoelige gebieden - PLUVIAAL



OPMERKING: De afstanden op het plan zijn indicatief. De juiste afmetingen moeten ter plaatse opgenomen worden.

Legende

Plancontour RUP

Waterlopen

Bevaarbaar

Geklasseerd, eerste categorie

Geklasseerd, tweede categorie

Geklasseerd, derde categorie

Gracht van algemeen belang

Niet geklasseerd


A - Geen overstroming gemodelleerd

B - Kleine kans op overstromingen onder klimaatverandering

C - Kleine kans op overstromingen

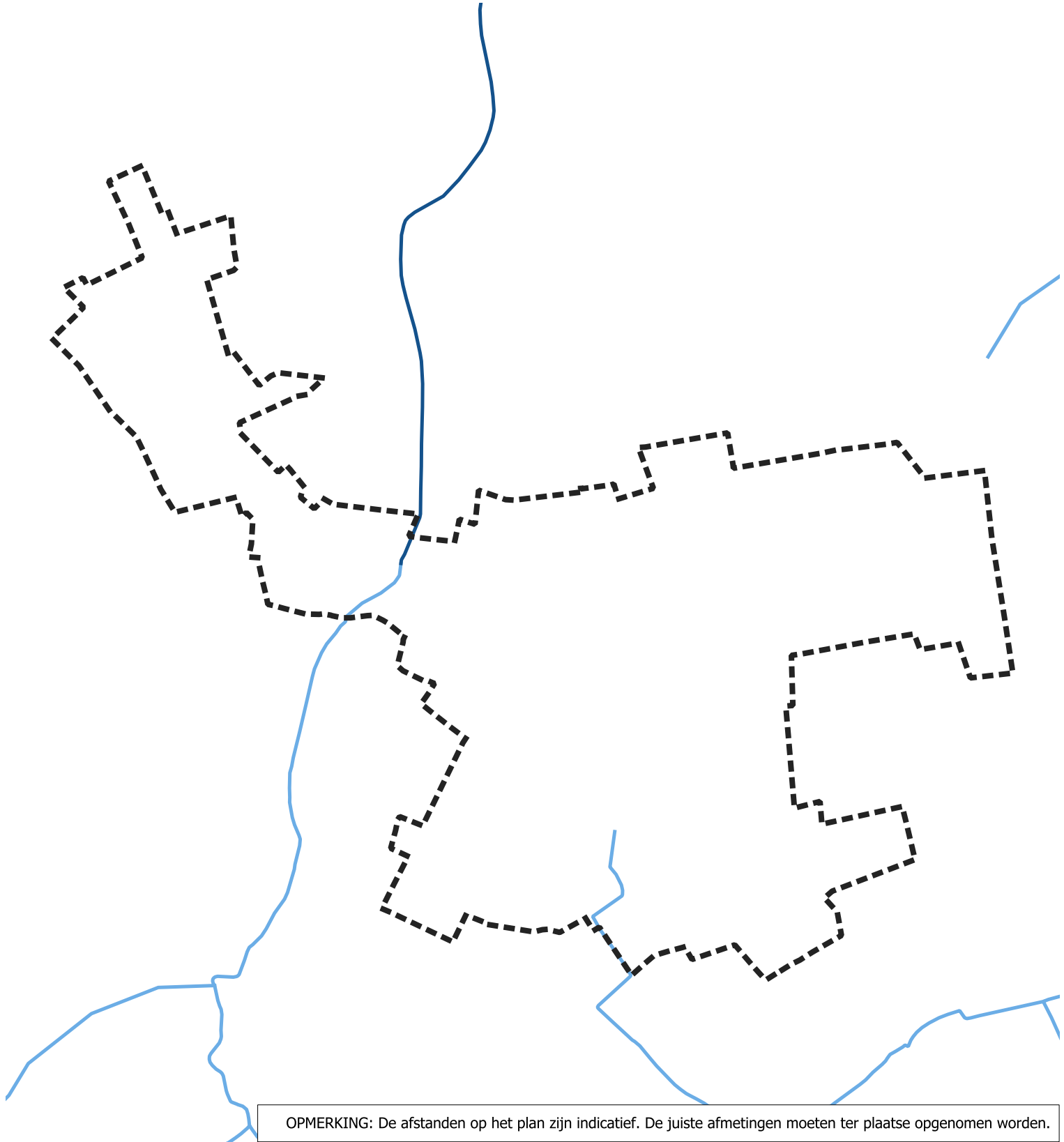
D - Middelgrote kans op overstromingen

Schaal: 1:9000



Stad Ieper - RUP dorpskern Elverdinge

Plangebied met Informatieplicht overstromingsgevoelige gebieden - KUST



OPMERKING: De afstanden op het plan zijn indicatief. De juiste afmetingen moeten ter plaatse opgenomen worden.

Legende

Plancontour RUP

Waterlopen

Bevaarbaar

Geklasseerd, eerste categorie

Geklasseerd, tweede categorie

Geklasseerd, derde categorie

Gracht van algemeen belang

Niet geklasseerd

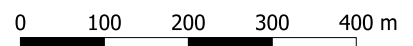
A - Geen overstroming gemodelleerd

B - Kleine kans op overstromingen onder klimaatverandering

C - Kleine kans op overstromingen

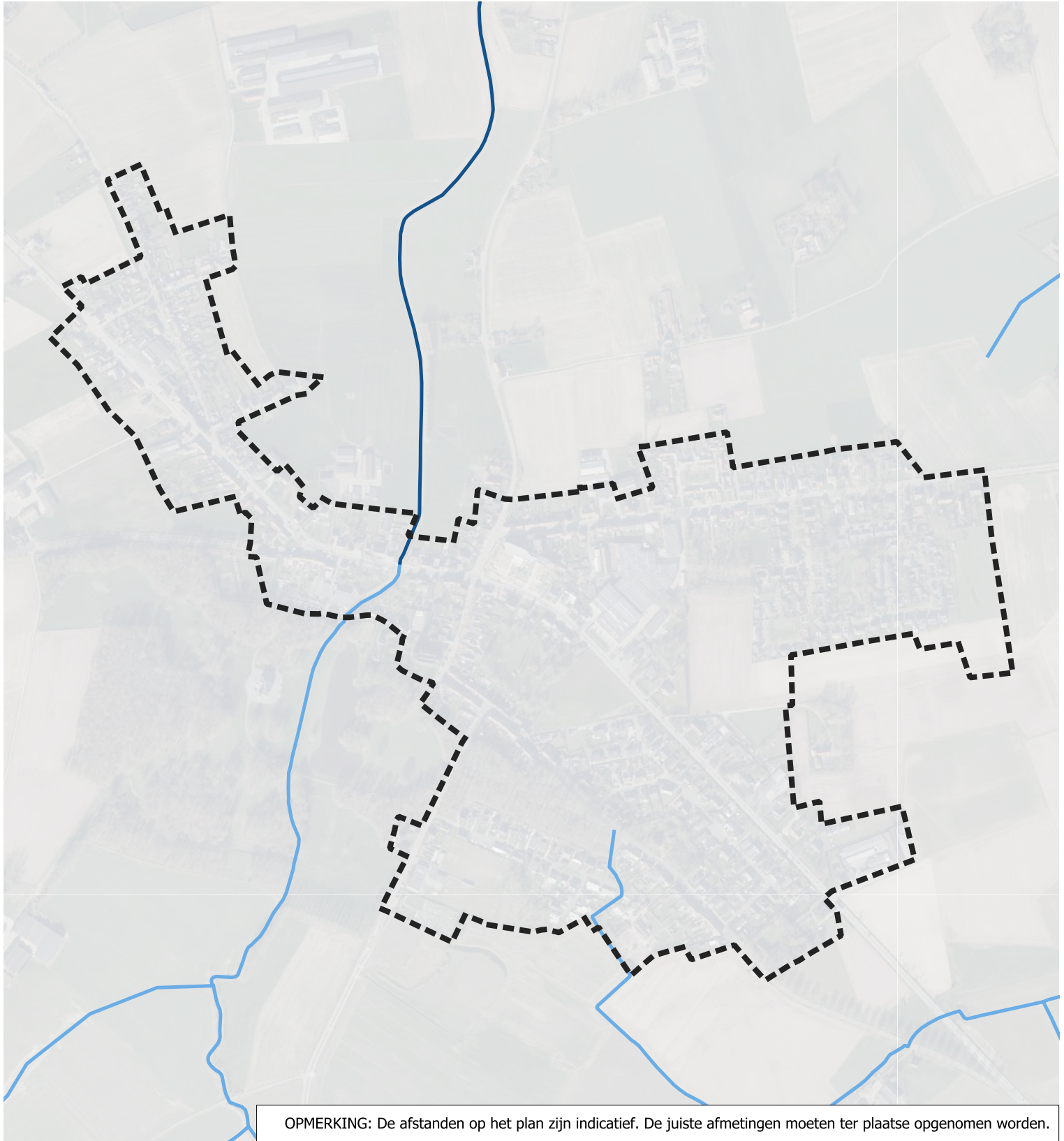
D - Middelgrote kans op overstromingen

Schaal: 1:9000



Stad Ieper - RUP dorpskern Elverdinge

Plangebied op winterbedkaart



OPMERKING: De afstanden op het plan zijn indicatief. De juiste afmetingen moeten ter plaatse opgenomen worden.

Legende

Plancontour RUP

Waterlopen

Bevaarbaar

Geklasseerd, eerste categorie

Geklasseerd, tweede categorie

Geklasseerd, derde categorie

Gracht van algemeen belang

Niet geklasseerd


Winterbed

Band 1 (Palette)

behoort niet tot winterbed

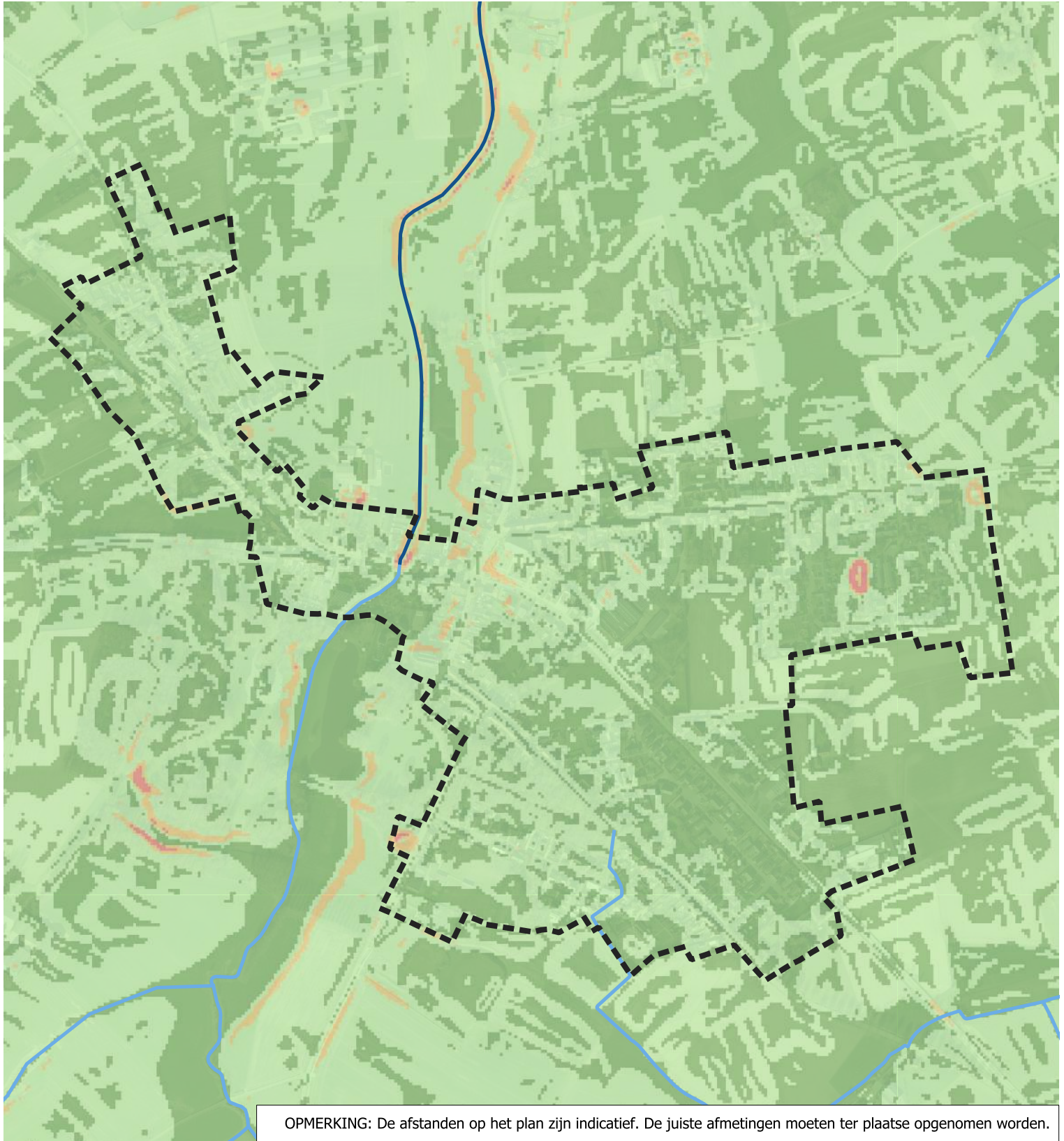
behoort tot winterbed

Schaal: 1:9000



Stad Ieper - RUP dorpskern Elverdinge

Plangebied op hellingenkaart



OPMERKING: De afstanden op het plan zijn indicatief. De juiste afmetingen moeten ter plaatse opgenomen worden.

Legende

Plancontour RUP

Waterlopen

Bevaarbaar

Geklasseerd, eerste categorie

Geklasseerd, tweede categorie

Geklasseerd, derde categorie

Gracht van algemeen belang

Niet geklasseerd

Helling

Band 1: Band_1 (Palette)

< 0,5%


0,5% - 5%

5% - 10%

> 10%

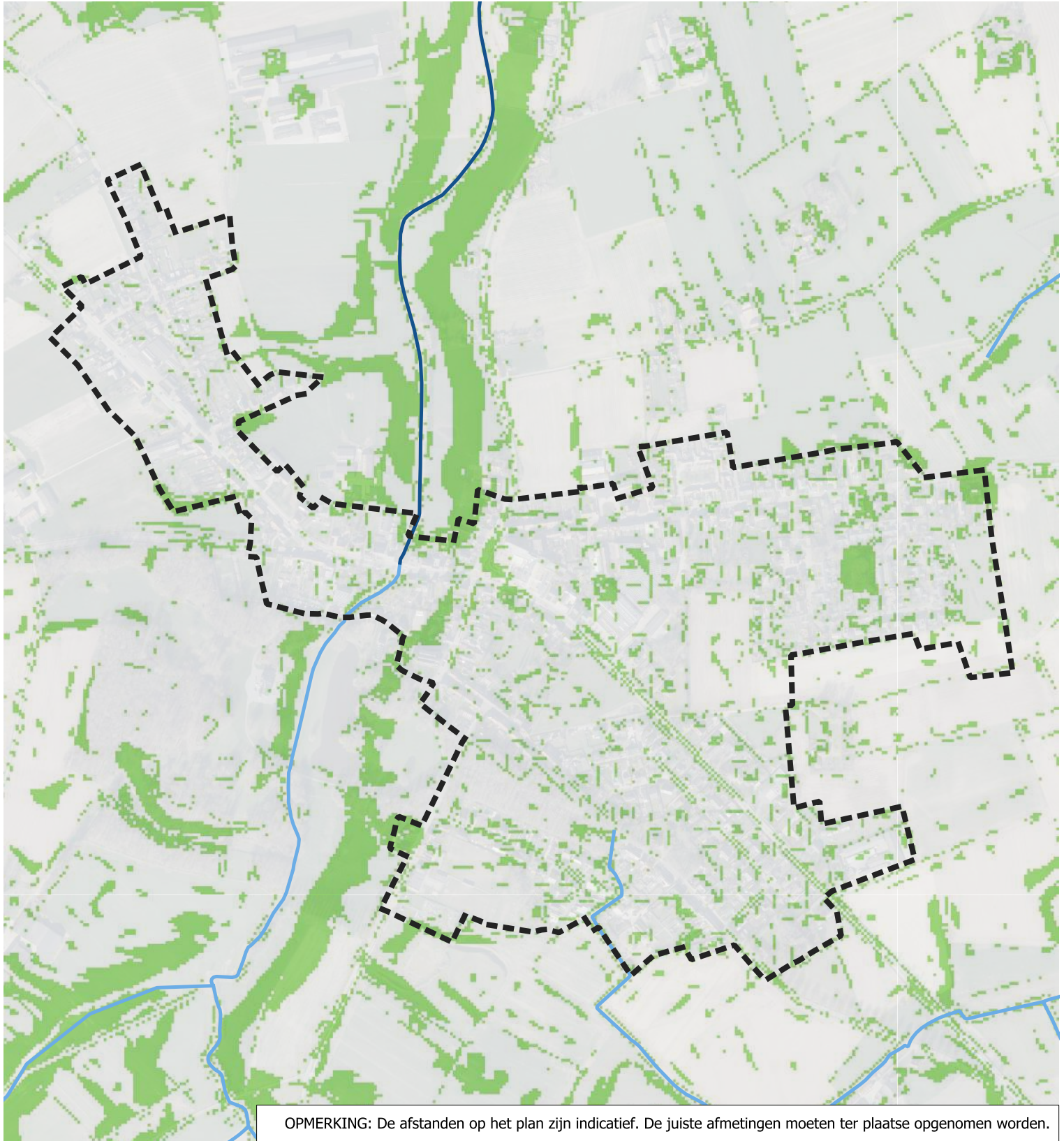
Schaal: 1:9000

N



Stad Ieper - RUP dorpskern Elverdinge

Plangebied met erosiegevoelige gebieden



Legende

Plancontour RUP

Waterlopen

Bevaarbaar

Geklasseerd, eerste categorie

Geklasseerd, tweede categorie

Geklasseerd, derde categorie

Gracht van algemeen belang

Niet geklasseerd


Erosie

Band 1: Band_1 (Palette)

niet erosiegevoelig

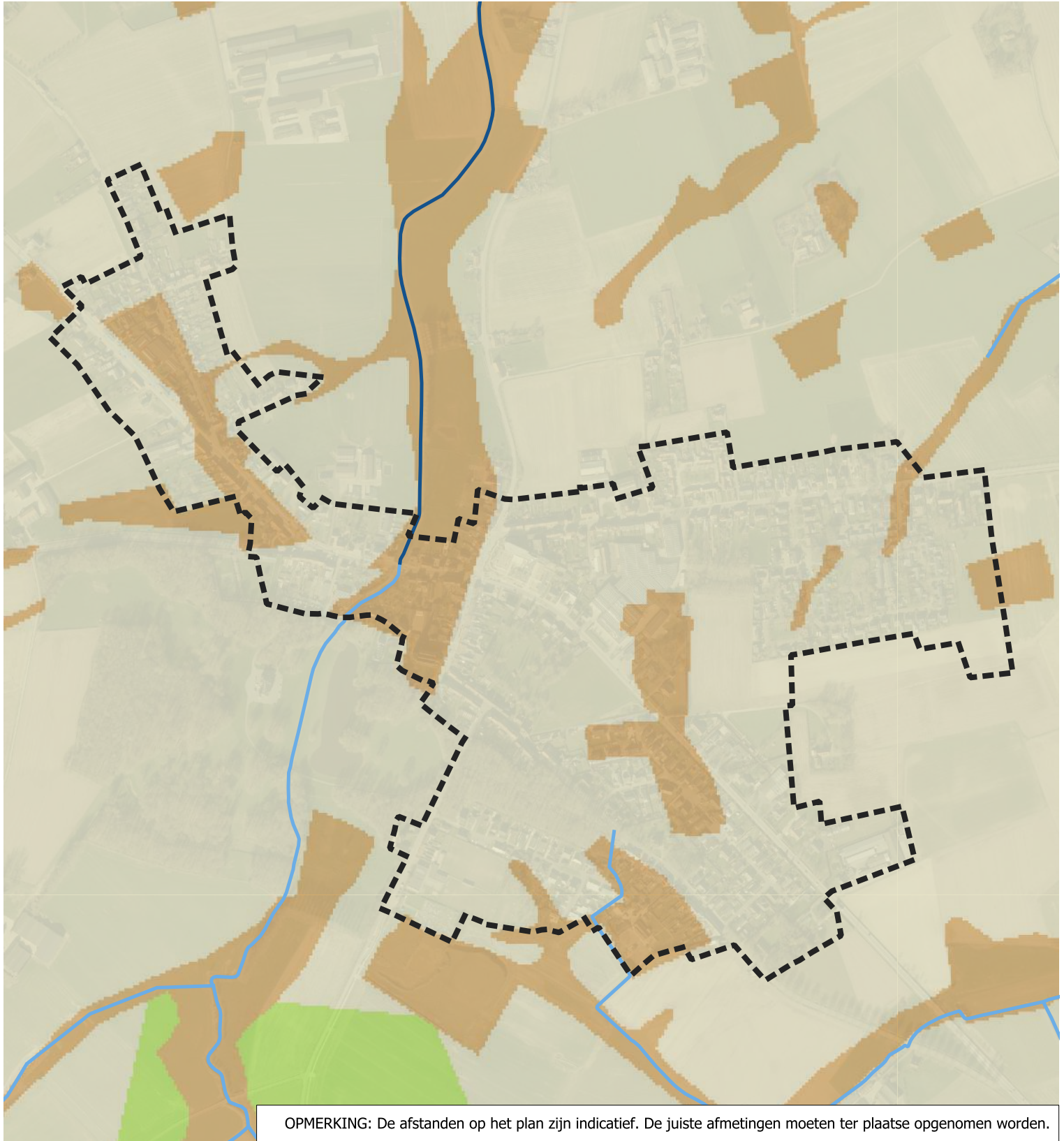
erosiegevoelig

Schaal: 1:9000



Stad Ieper - RUP dorpskern Elverdinge

Plangebied met grondwaterstromingsgevoelige gebieden



OPMERKING: De afstanden op het plan zijn indicatief. De juiste afmetingen moeten ter plaatse opgenomen worden.

Legende

Plancontour RUP

Grondwaterstroming
Band 1 (Palette)


geen informatie beschikbaar

zeer gevoelig voor grondwaterstroming (type 1)

matig gevoelig voor grondwaterstroming (type 2)

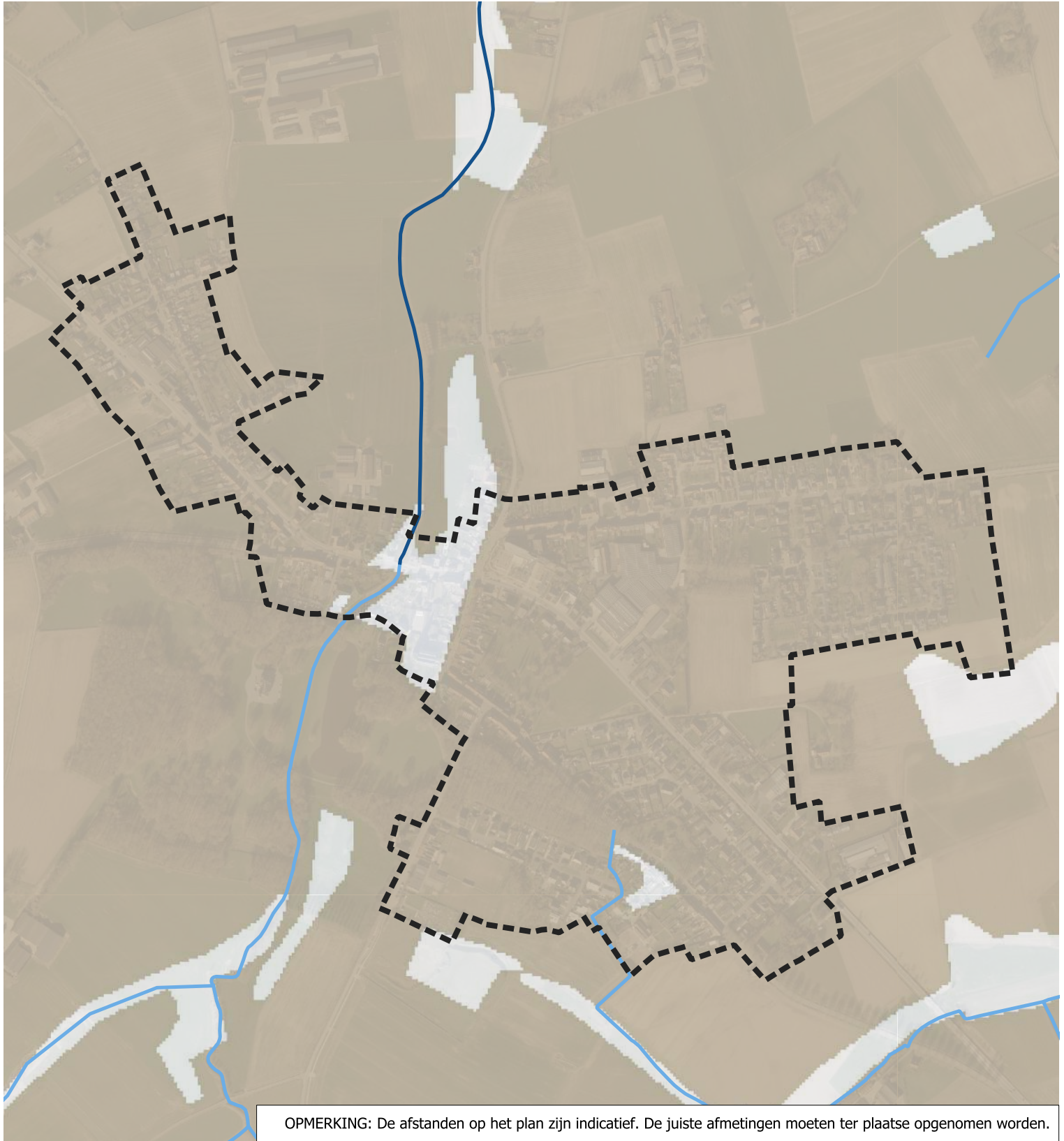
weinig gevoelig voor grondwaterstroming (type 3)

Schaal: 1:9000



Stad Ieper - RUP dorpskern Elverdinge

Plangebied met infiltratiegevoelige gebieden



OPMERKING: De afstanden op het plan zijn indicatief. De juiste afmetingen moeten ter plaatse opgenomen worden.

Legende

Plancontour RUP

Waterlopen

Bevaarbaar

Geklasseerd, eerste categorie

Geklasseerd, tweede categorie

Geklasseerd, derde categorie

Gracht van algemeen belang

Niet geklasseerd


Infiltratie

Band 1 (Palette)

niet infiltratiegevoelig

infiltratiegevoelig

Schaal: 1:9000



Stad Ieper - RUP dorpskern Elverdinge

Plangebied met signaalgebieden en beschermingszones grondwaterwinning




OPMERKING: De afstanden op het plan zijn indicatief. De juiste afmetingen moeten ter plaatse opgenomen worden.


Legende


 Plancontour RUP

Beschermingszones grondwaterwinning


 Winning


 Beschermingszone type I

 Beschermingszone type II

 Beschermingszone type III

signaal


 Bouwvrije opgave

 Verscherpte watertoets

Schaal: 1:30000

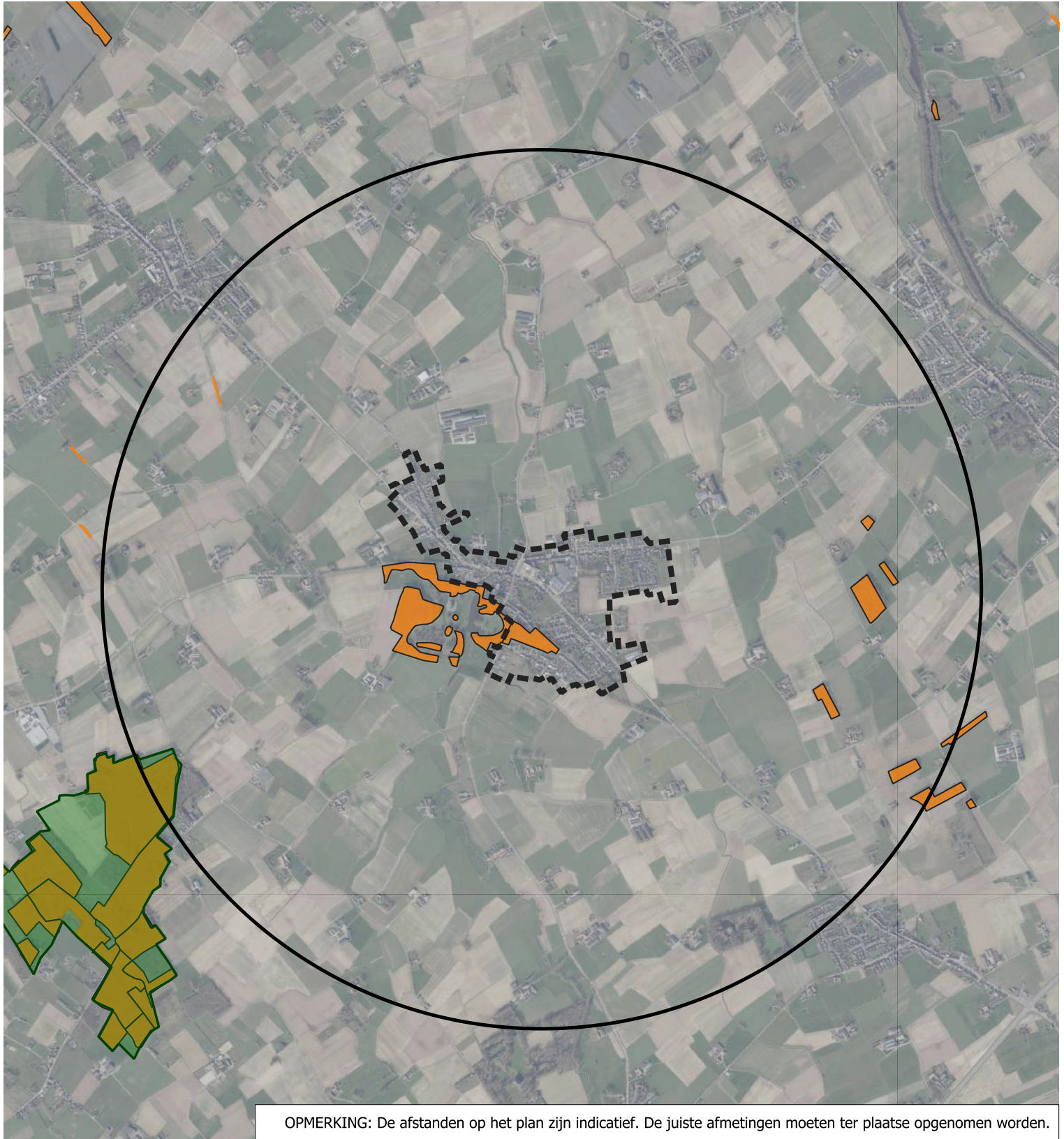


0 400 800 1.200 1.600 m



Stad Ieper - RUP dorpskern Elverdinge

Plangebied met speciale beschermingszones

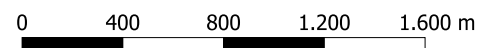


OPMERKING: De afstanden op het plan zijn indicatief. De juiste afmetingen moeten ter plaatse opgenomen worden.

Legende

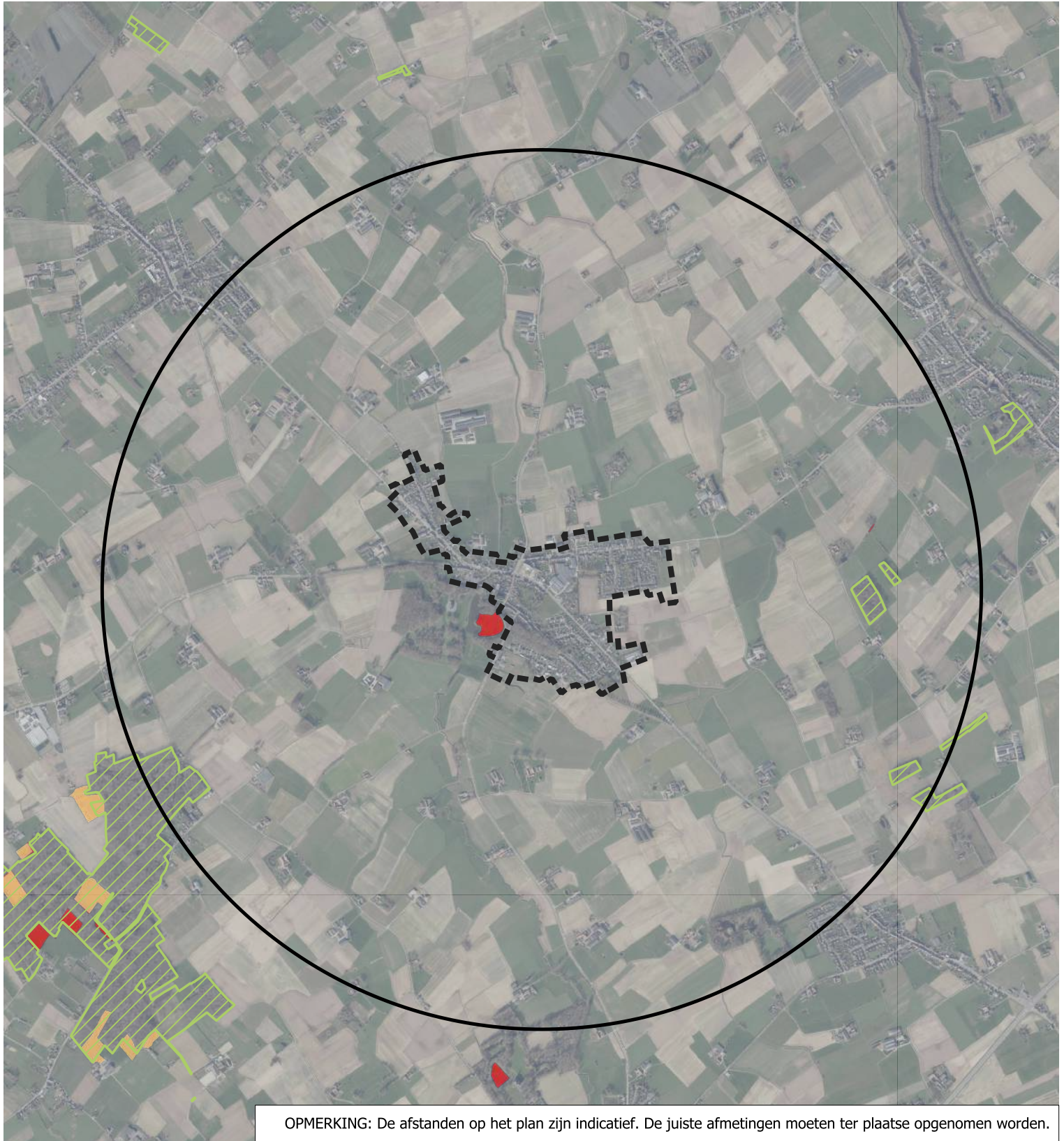
- | | | |
|-----------------|---------------------------|--------------------------|
| Plancontour RUP | Natura 2000: habitatkaart | Habitatrichtlijngebieden |
| Buffer 2 km | Habitat | Vogelrichtlijngebieden |
| | Onzeker habitat | Ramsar-gebieden |
| | Potentieel habitat | |

Schaal: 1:30000



Stad Ieper - RUP dorpskern Elverdinge

Plangebied met Historisch permanent grasland, VEN-gebieden en reservaten



OPMERKING: De afstanden op het plan zijn indicatief. De juiste afmetingen moeten ter plaatse opgenomen worden.

Legende

Plancontour RUP

Buffer 2 km

Duinreservaten

Natuurbeheerplannen

Historisch permanente graslanden

verbod op wijzigen natuurwetgeving

Natuurvergunningsplicht

Verbod op wijzigen landbouwwetgeving

VEN-gebieden

Grote Eenheid Natuur in Ontwikkeling

Grote Eenheid Natuur

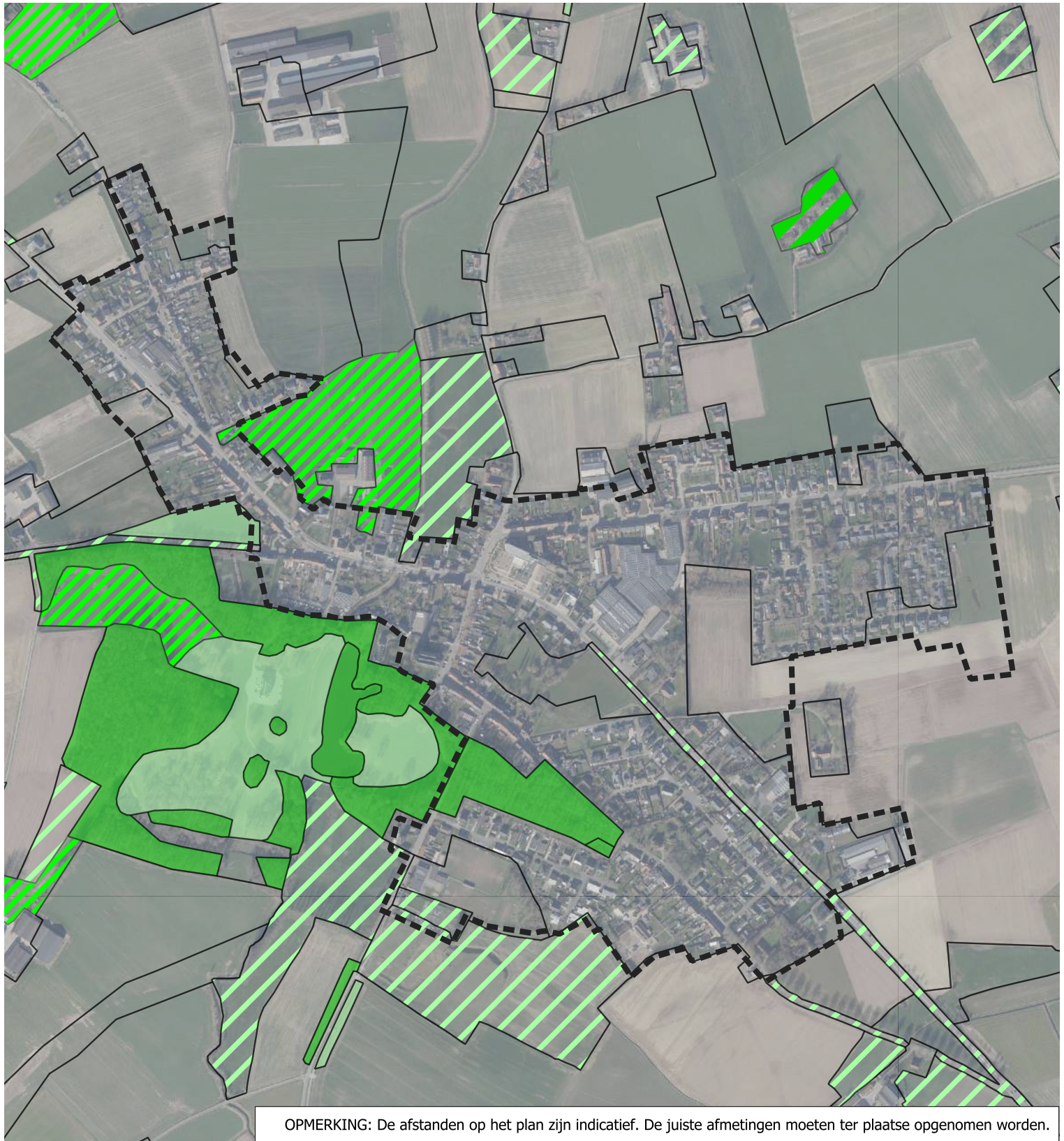
Natuurverwervingsgebied

0 400 800 1.200 1.600 m

Schaal: 1:30000

Stad Ieper - RUP dorpskern Elverdinge

Plangebied op biologische waarderingskaart - BWK (versie 2, 2020)



OPMERKING: De afstanden op het plan zijn indicatief. De juiste afmetingen moeten ter plaatse opgenomen worden.

Legende

Plancontour RUP

BWK: Flora

bio. zeer w

complex bio. w en zeer w.

bio. w

complex bio. minder w, w en zeer w

complex bio. minder w en zeer w.


complex bio. minder w en w

bio. minder w

BWK: Fauna

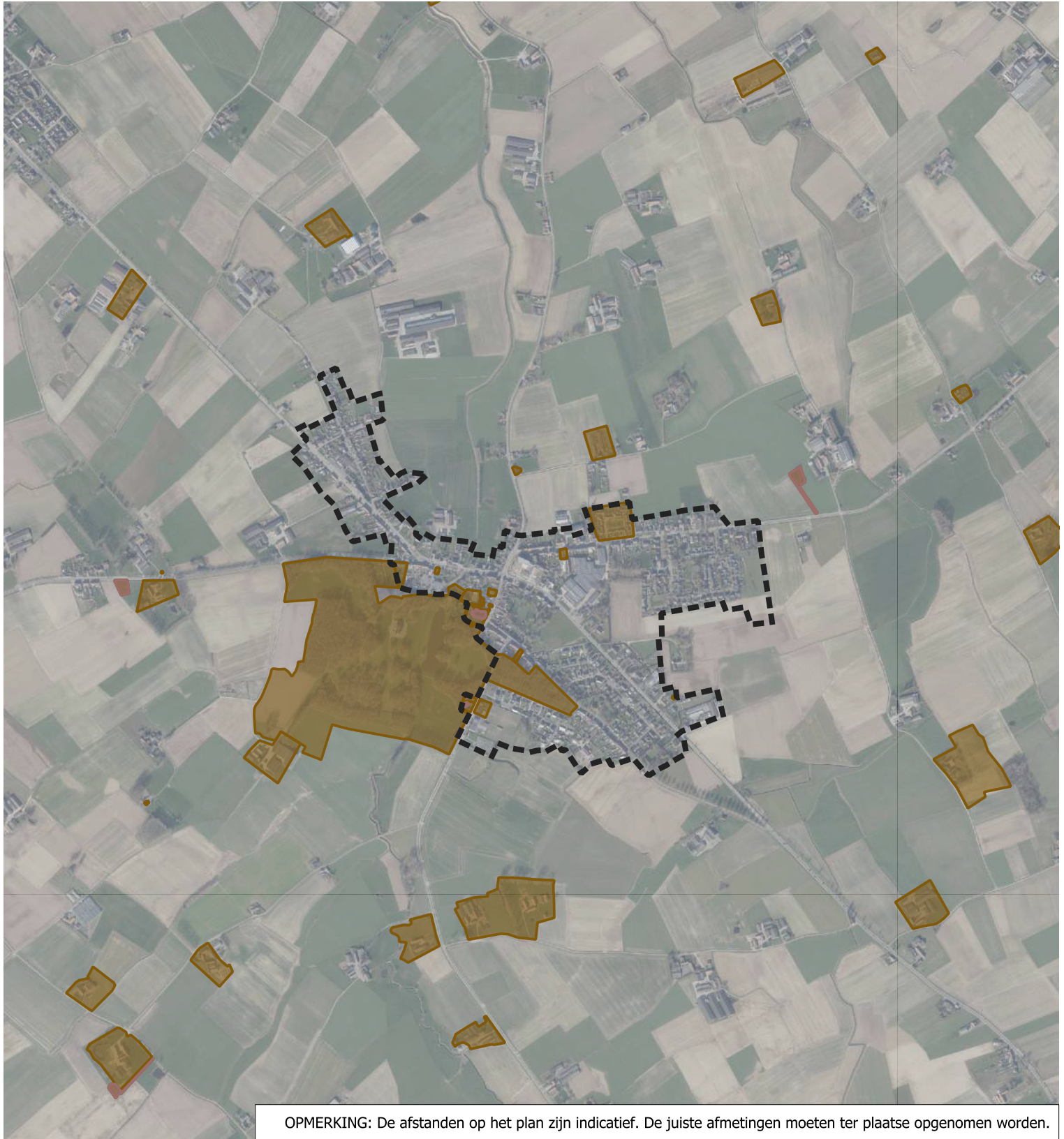
BWK: Hab 3260

Schaal: 1:9000



Stad Ieper - RUP dorpskern Elverdinge

Plangebied met bouwkundig erfgoed




OPMERKING: De afstanden op het plan zijn indicatief. De juiste afmetingen moeten ter plaatse opgenomen worden.

Legende

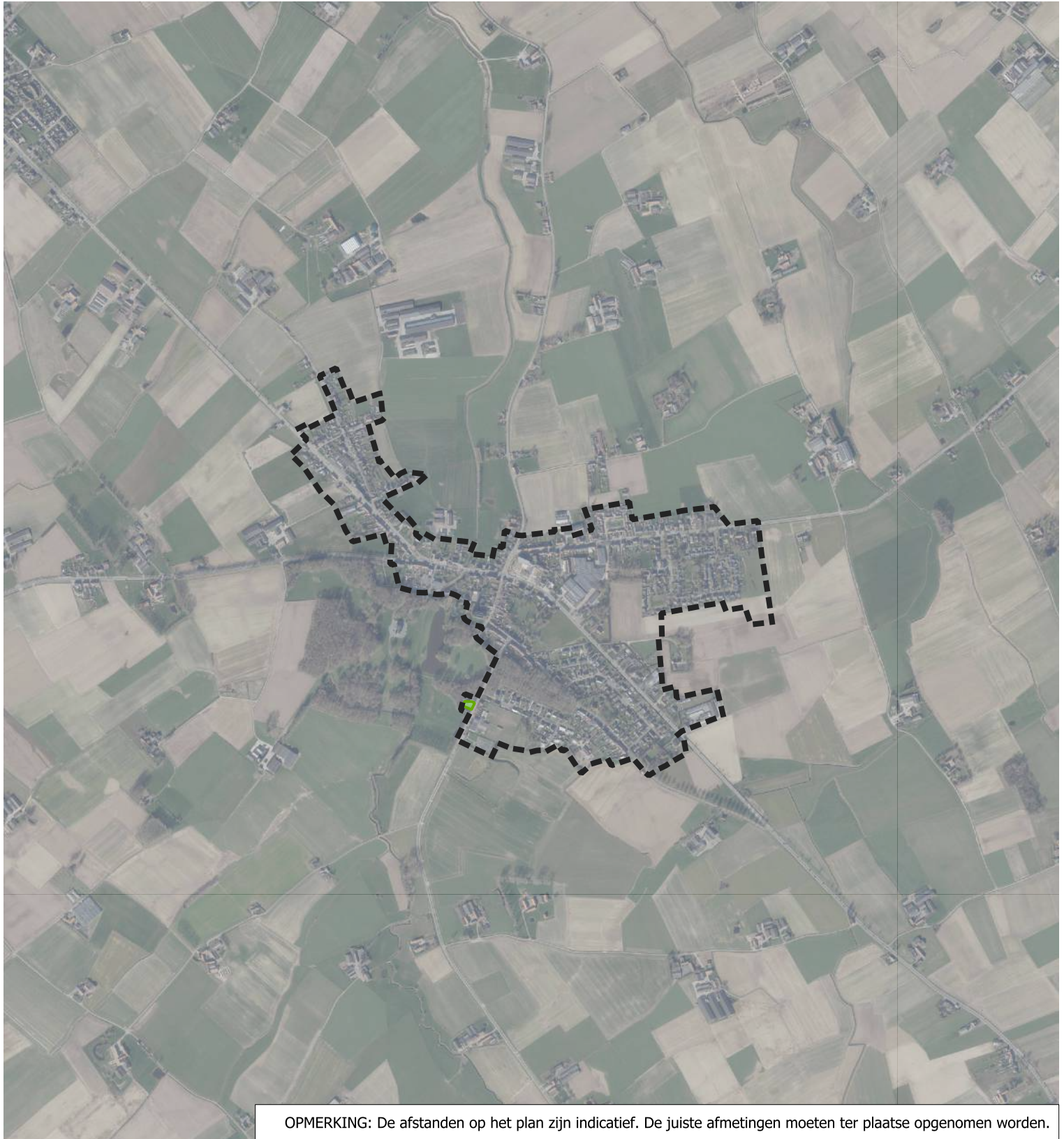
-  Plancontour RUP
-  UNESCO: kern
-  UNESCO: buffer
-  Beschermde monumenten
-  Beschermde overgangszones
-  Beschermde stads- en dorpsgezichten
-  Vastgestelde inventaris bouwkundig erfgoed

Schaal: 1:18000








Stad Ieper - RUP dorpskern Elverdinge

Plangebied met landschappelijk erfgoed




OPMERKING: De afstanden op het plan zijn indicatief. De juiste afmetingen moeten ter plaatse opgenomen worden.

Legende

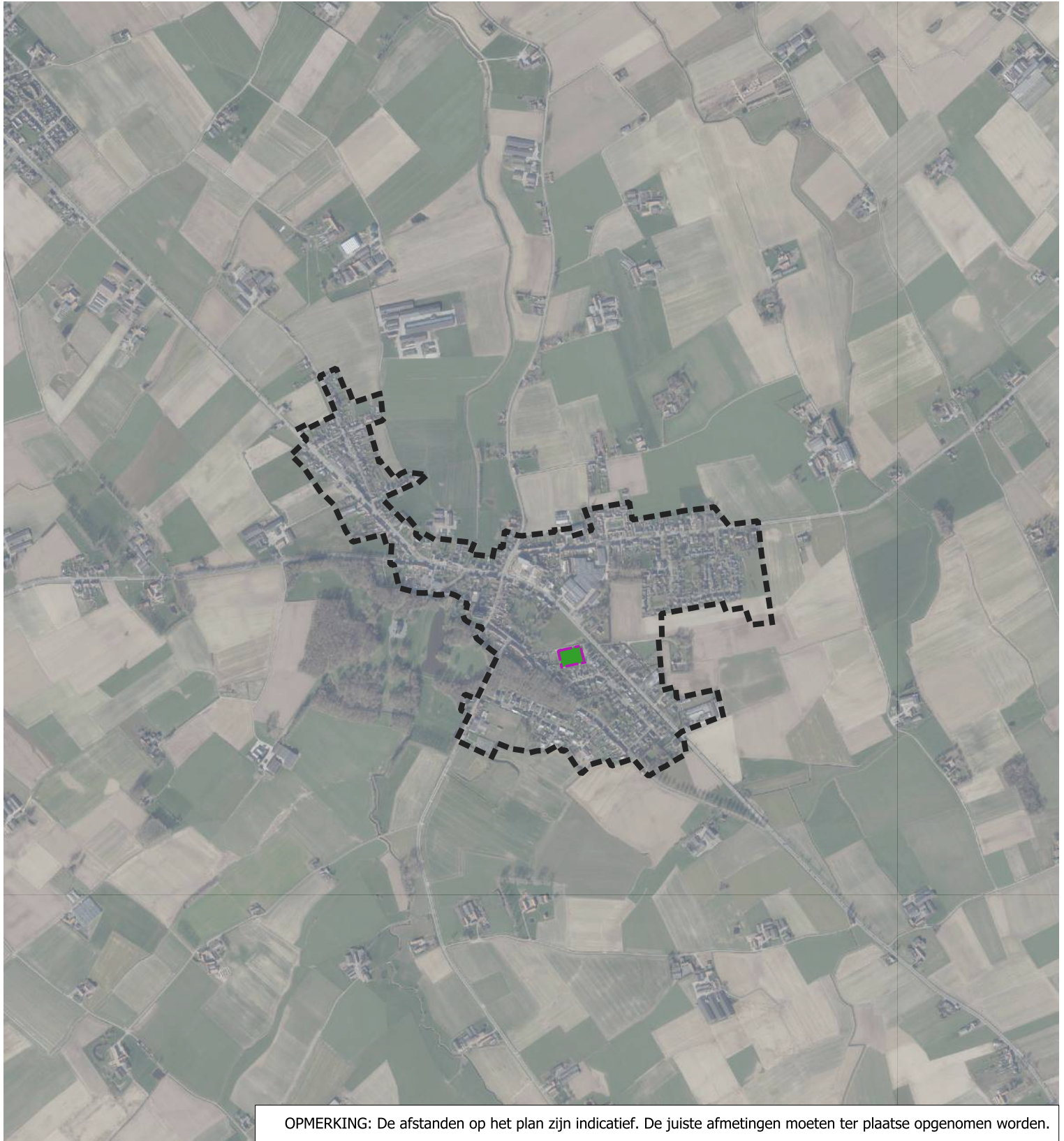
-  Plancontour RUP
-  Beschermde cultuurhistorische landschappen
-  Erfgoedlandschappen
-  Vastgestelde inventaris landschappelijk erfgoed
-  Vastgestelde landschapsatlas

Schaal: 1:18000



Stad Ieper - RUP dorpskern Elverdinge


Plangebied met archeologisch erfgoed



OPMERKING: De afstanden op het plan zijn indicatief. De juiste afmetingen moeten ter plaatse opgenomen worden.

Legende

 Plancontour RUP

 Beschermd archeologische sites

 Vastgestelde inventaris archeologisch erfgoed

 Gebieden waar geen archeologisch erfgoed te verwachten valt

Schaal: 1:18000



Stad Ieper - RUP dorpskern Elverdinge

Plangebied met wegenstructuur voor gemotoriseerd verkeer



OPMERKING: De afstanden op het plan zijn indicatief. De juiste afmetingen moeten ter plaatse opgenomen worden.

Legende

Plancontour RUP

Wegsegment

hoofdweg

primaire weg I

primaire weg II

primaire weg II type 1

primaire weg II type 2

primaire weg II type 4

secundaire weg

secundaire weg type 1

secundaire weg type 2

secundaire weg type 3

secundaire weg type 4

lokale weg type 1

lokale weg type 2

lokale weg type 3

niet van toepassing

niet gekend

Schaal: 1:18000

N



0 200 400 600 800 m

Stad Ieper - RUP dorpskern Elverdinge

Plangebied op Atlas der Buurtwegen

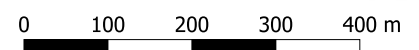


OPMERKING: De afstanden op het plan zijn indicatief. De juiste afmetingen moeten ter plaatse opgenomen worden.

Legende

 Plancontour RUP

Schaal: 1:9000



Stad Ieper - RUP dorpskern Elverdinge

Plangebied met openbaar vervoer




OPMERKING: De afstanden op het plan zijn indicatief. De juiste afmetingen moeten ter plaatse opgenomen worden.

Legende

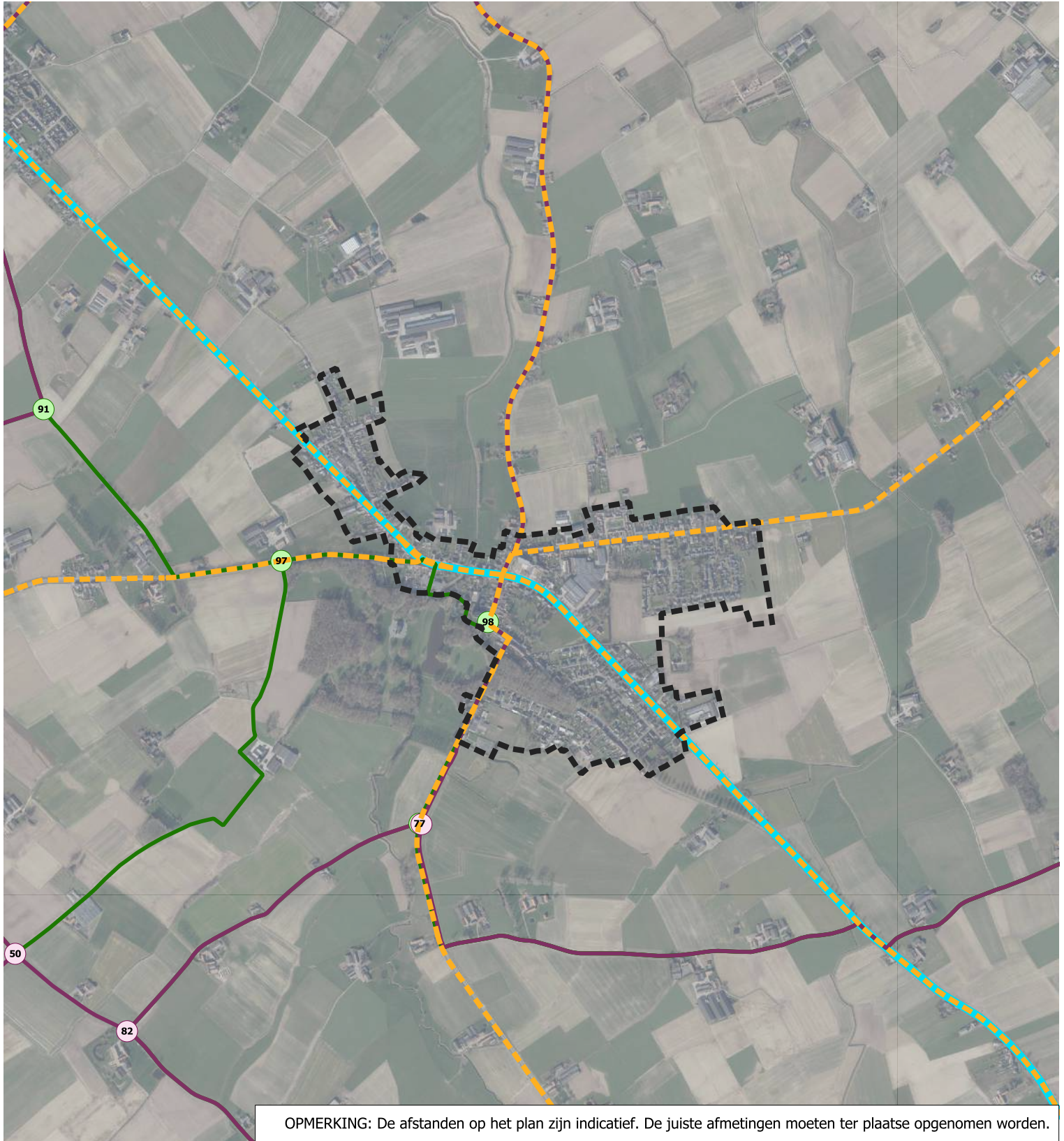
- | | | |
|-----------------|----------------------------|------------------|
| Plancontour RUP | De Lijn: Halte | De Lijn: Reisweg |
| | ● Lijnverbinding | Bus |
| | ● Belbus en Lijnverbinding | Tram |
| | ● Belbus | |

Schaal: 1:18000



Stad Ieper - RUP dorpskern Elverdinge

Plangebied met trage wegen



OPMERKING: De afstanden op het plan zijn indicatief. De juiste afmetingen moeten ter plaatse opgenomen worden.

Legende

Plancontour RUP

Fietssnelwegen

Bovenlokaal functioneel fietsnetwerk

Fietsnetwerk: knooppunt

fietsnetwerk: traject

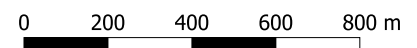
Wandelnetwerk: knooppunt

Wandelnetwerk: traject

Ruiternetwerk: knooppunt

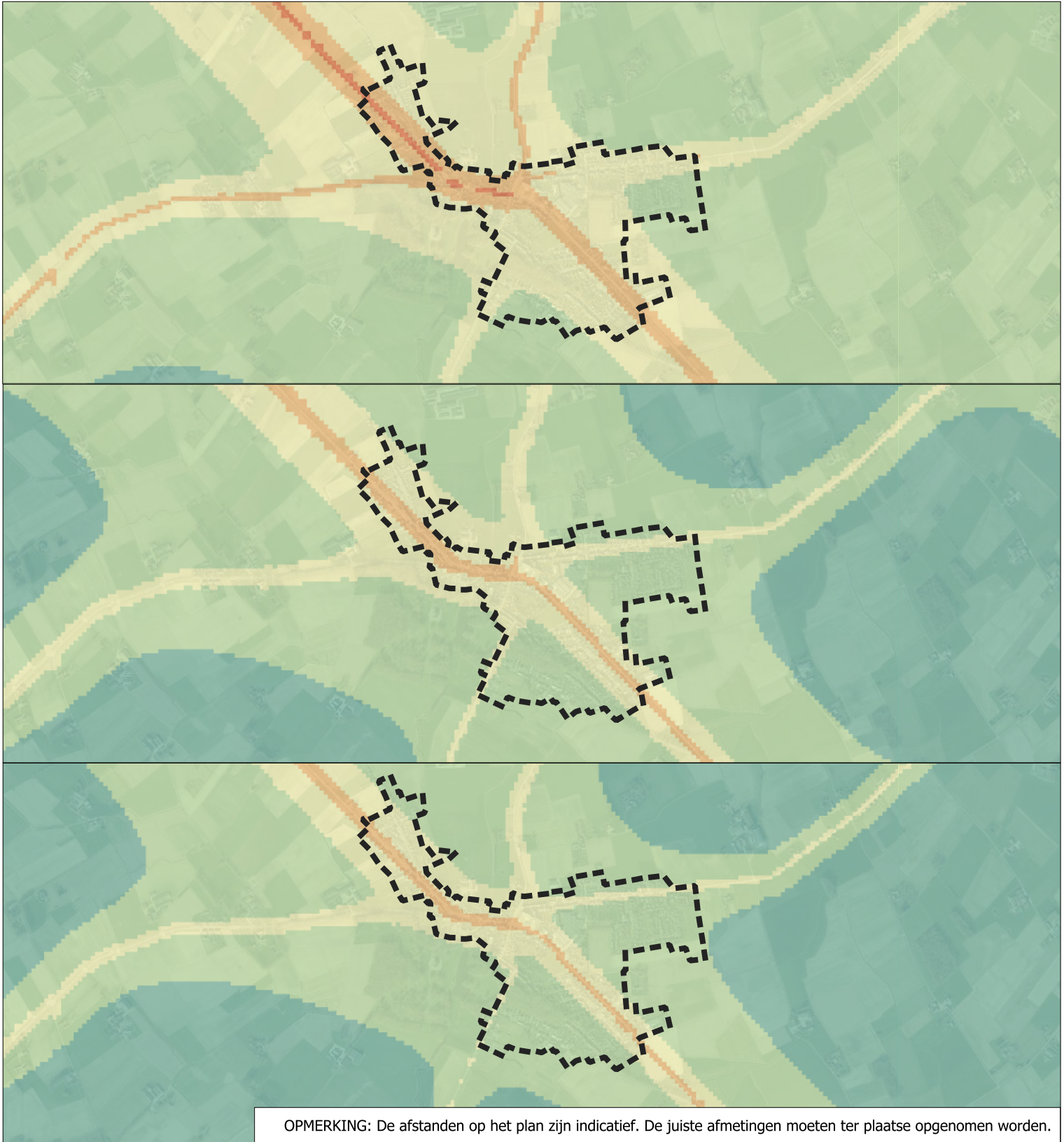
Ruiternetwerk: traject

Schaal: 1:18000



Stad Ieper - RUP dorpskern Elverdinge


Plangebied op de geluidsbelastingskaart wegverkeer 2018 dag (boven), avond (midden) en nacht (onder)



Legende

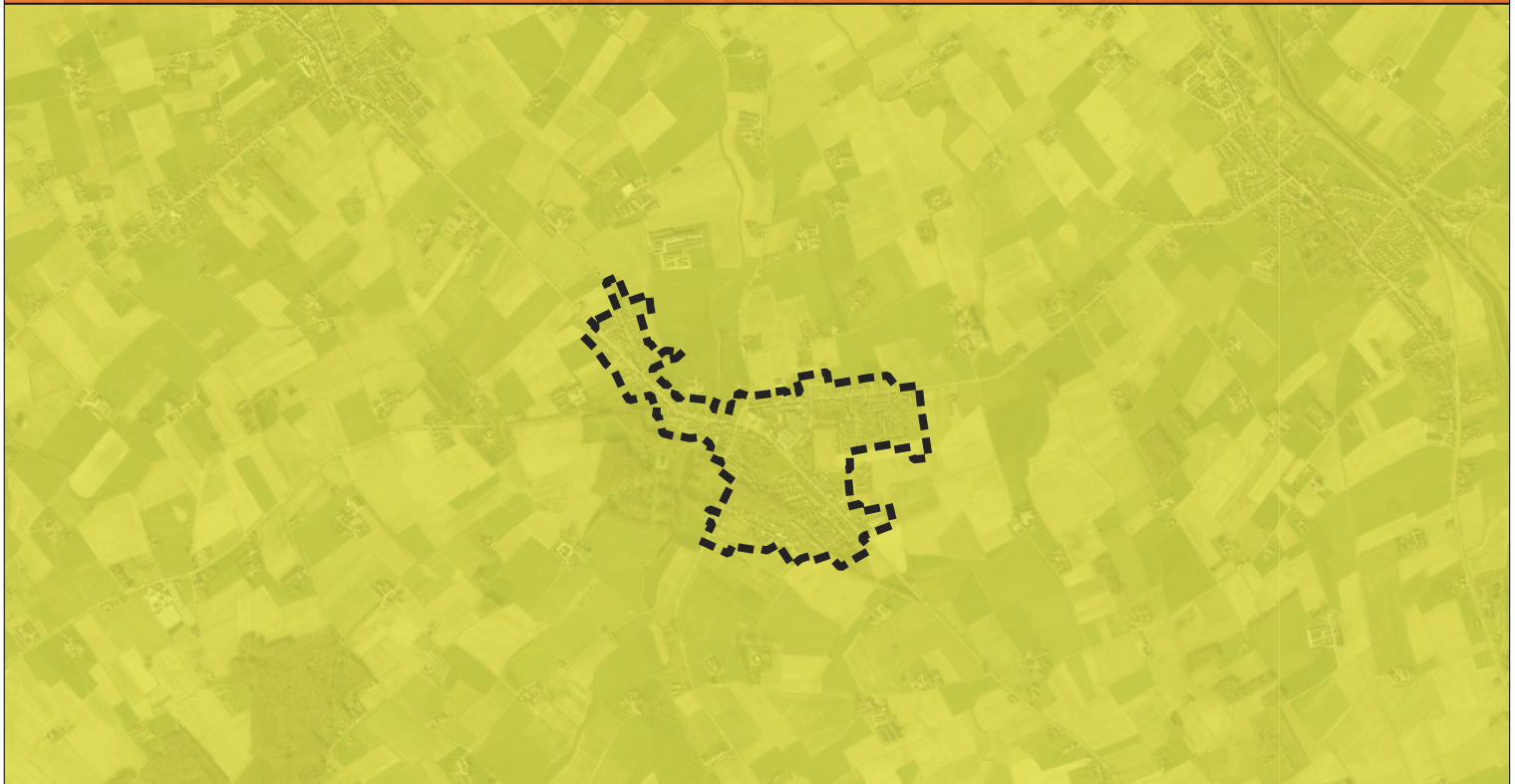
Plancontour RUP	<= 30	50 - 60	> 80
MiraGeluidWegverkeerLden Band 1 (Gray)	30 - 40	60 - 70	
	40 - 50	70 - 80	

Schaal: 1:25000



Stad Ieper - RUP dorpskern Elverdinge

Plangebied met luchtkwaliteit (2021): fijn stof PM 2,5 (boven) en fijn stof PM 10 (onder)




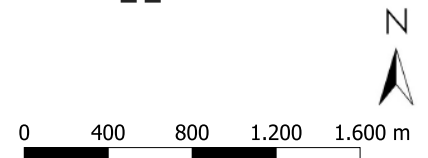
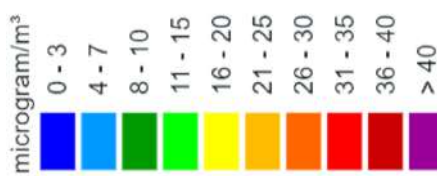
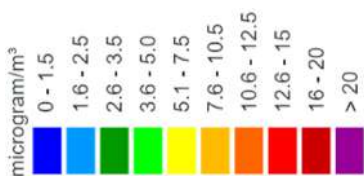
OPMERKING: De afstanden op het plan zijn indicatief. De juiste afmetingen moeten ter plaatse opgenomen worden.

Legende

Fijn stof (PM_{2,5}) concentratie (jaargemiddelde)

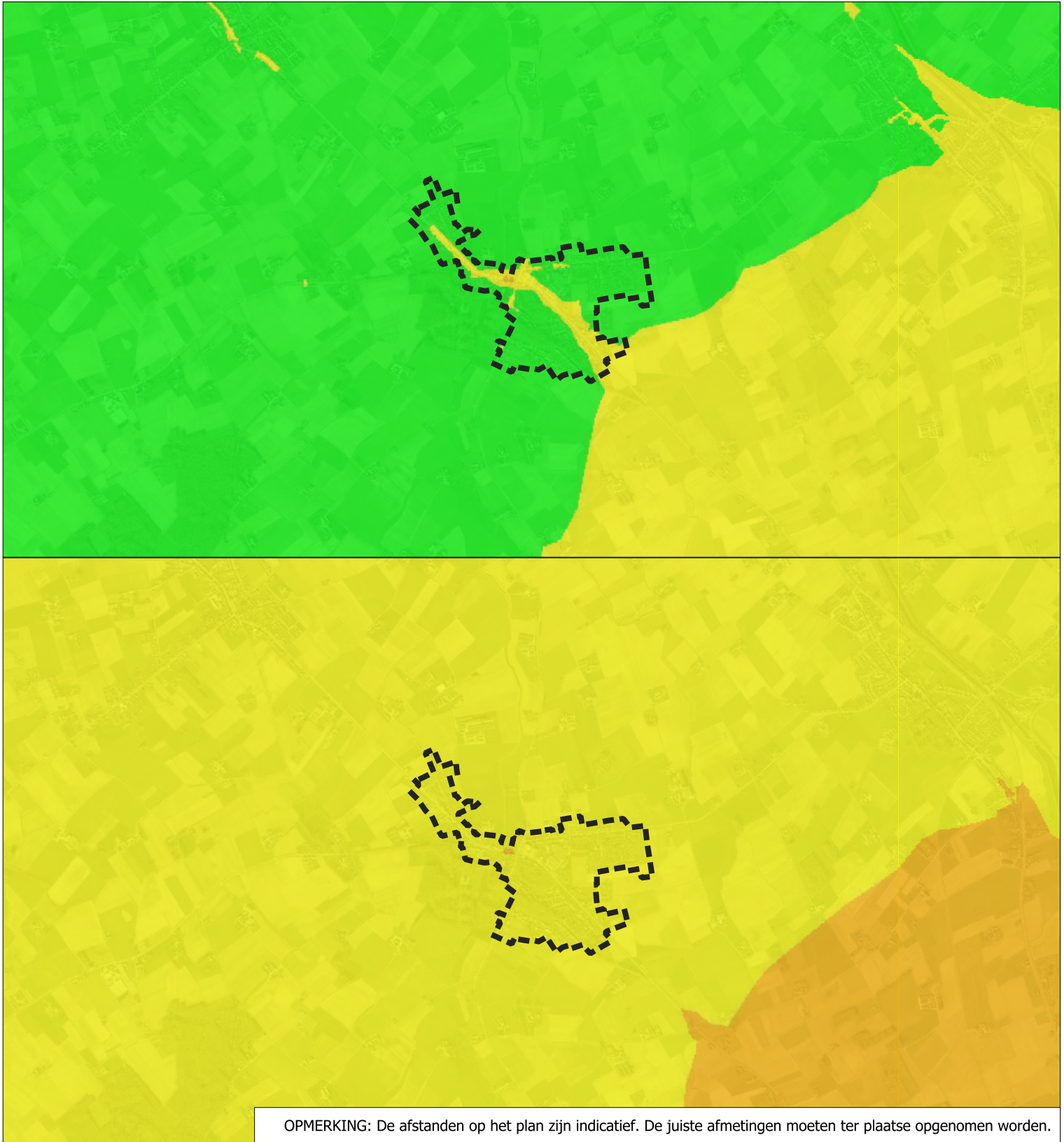
Fijn stof (PM₁₀) concentratie (jaargemiddelde)

Schaal: 1:36000
 Plancontour RUP



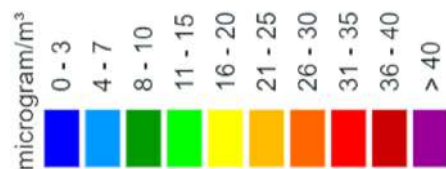
Stad Ieper - RUP dorpskern Elverdinge

Plangebied met luchtkwaliteit (2021): Stikstof (boven) en roet - Black Carbon (onder)

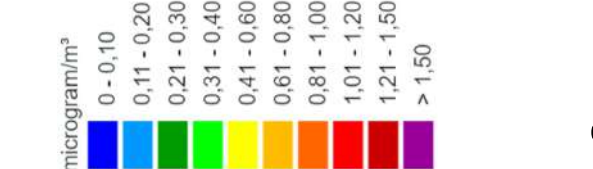


Legende

Stikstof concentratie (jaargemiddelde)

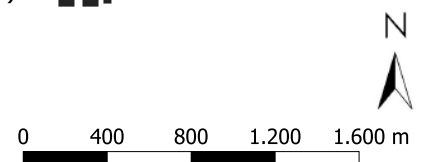


Roet (Black Carbon) concentratie (jaargemiddelde)



 Plancontour RUP

Schaal: 1:36000



Stad Ieper - RUP dorpskern Elverdinge

Plangebied op light pollution atlas (2020)


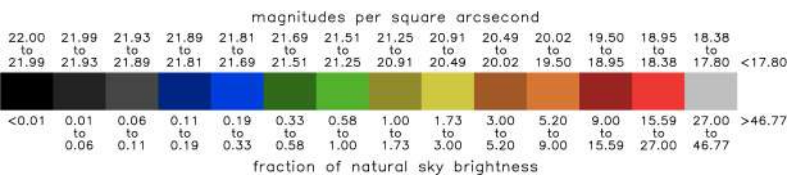


OPMERKING: De afstanden op het plan zijn indicatief. De juiste afmetingen moeten ter plaatse opgenomen worden.

Legende

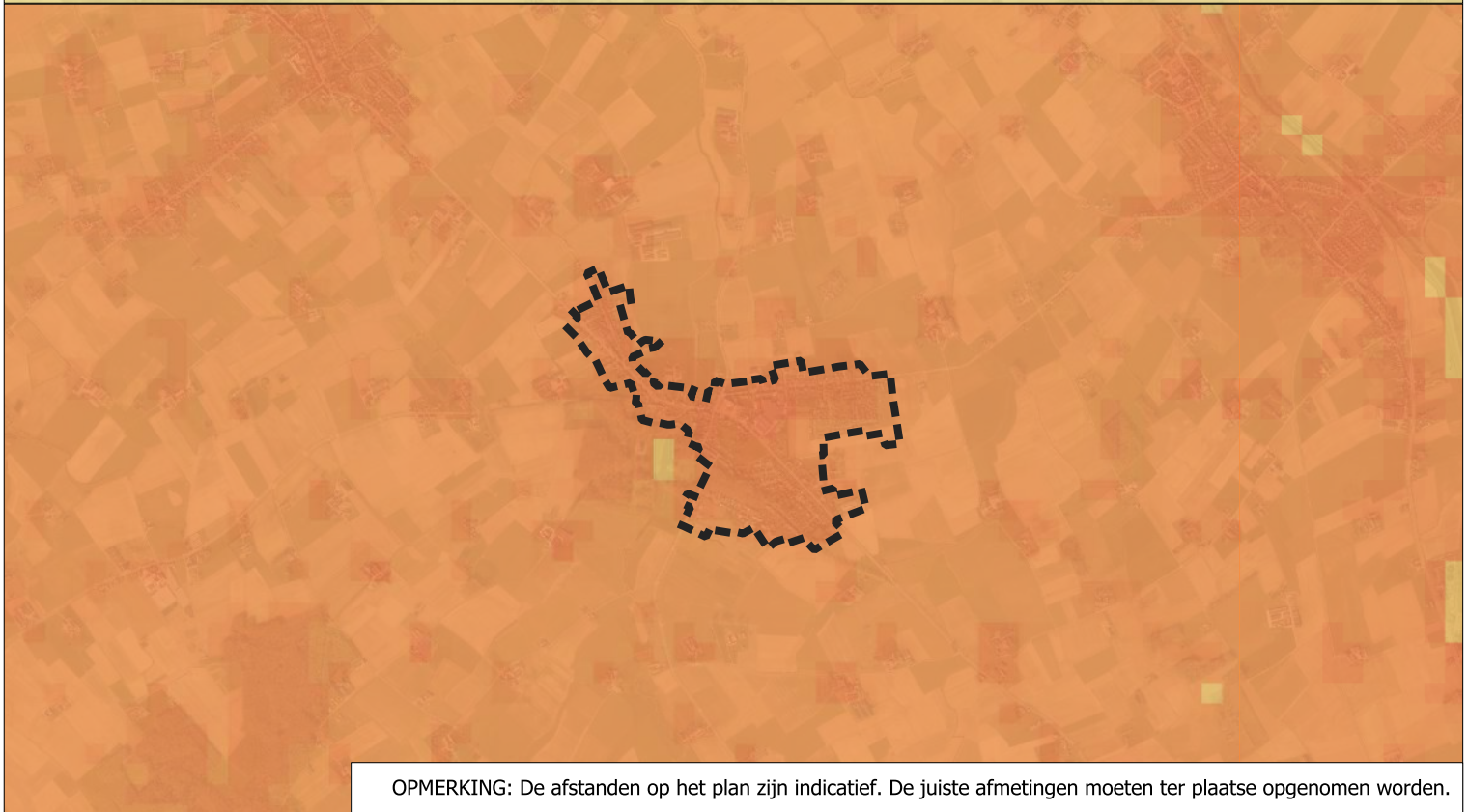
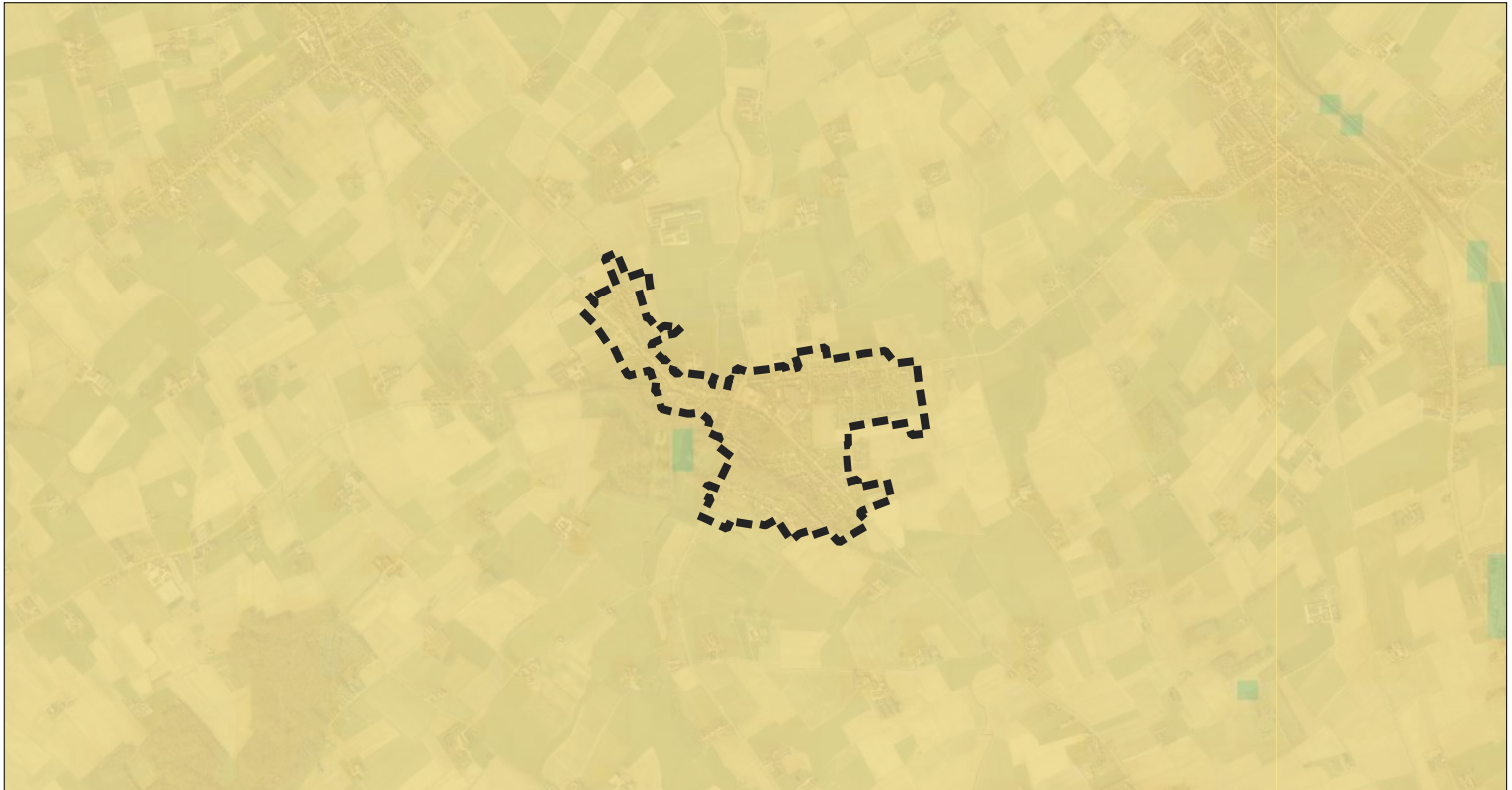
 Plancontour RUP **Lichtvervuiling**

Schaal: 1:18000




Stad Ieper - RUP dorpskern Elverdinge

Plangebied op hittestresskaart 2050 (boven) en 2100 (onder)

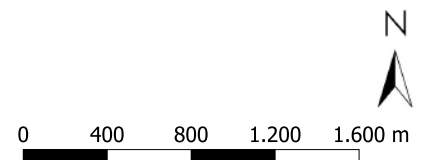


OPMERKING: De afstanden op het plan zijn indicatief. De juiste afmetingen moeten ter plaatse opgenomen worden.

Legende

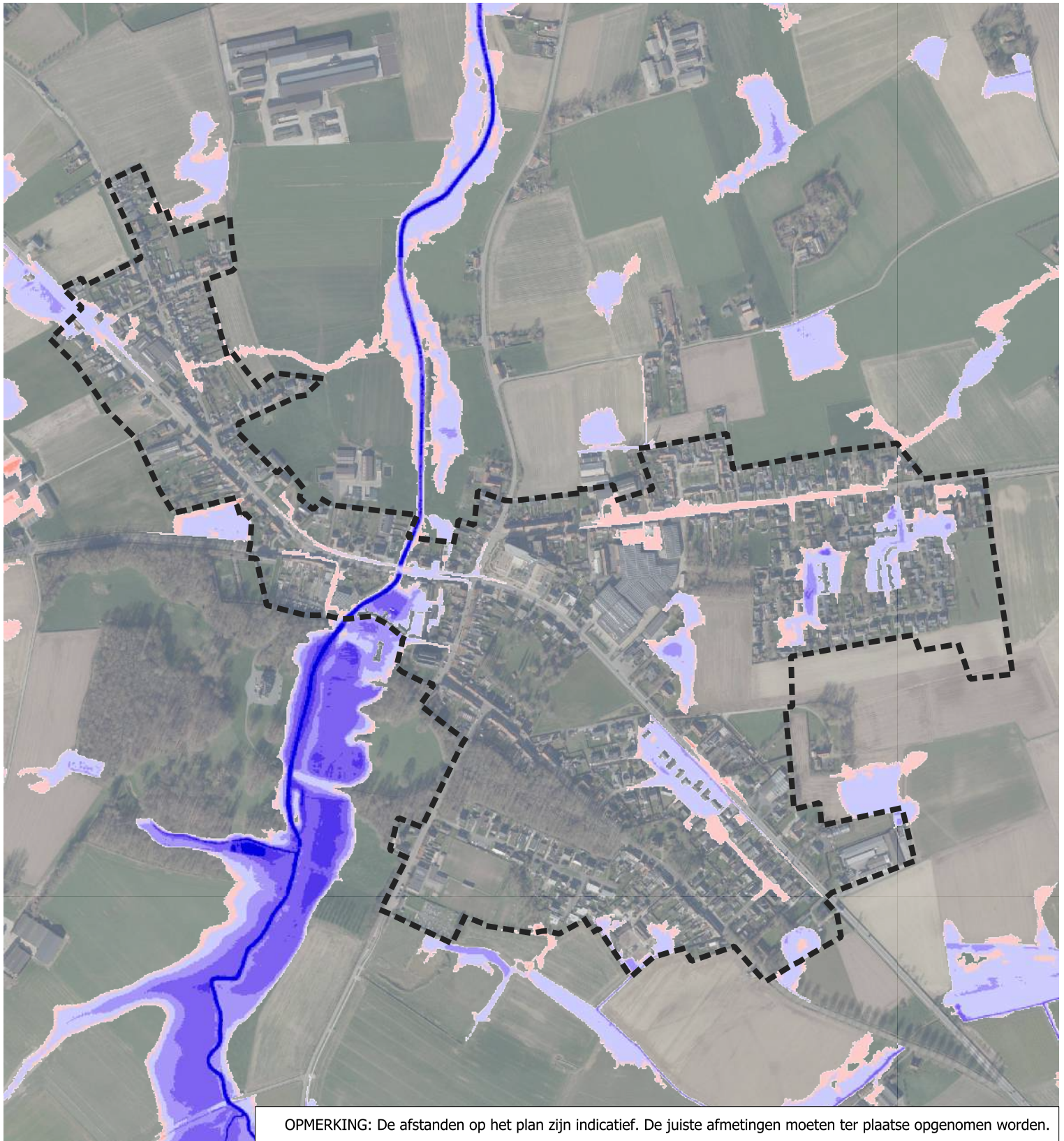
 Plancontour RUP Hittestress (aantal hittegolfgaaddagen) (2050)

Schaal: 1:36000



Stad Ieper - RUP dorpskern Elverdinge


Plangebied met Aangroei gebied met kans op wateroverlast (2050)



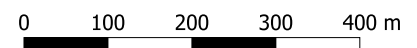
OPMERKING: De afstanden op het plan zijn indicatief. De juiste afmetingen moeten ter plaatse opgenomen worden.

Legende

 Plancontour RUP Aangroei gebied met kans op wateroverlast (2050)

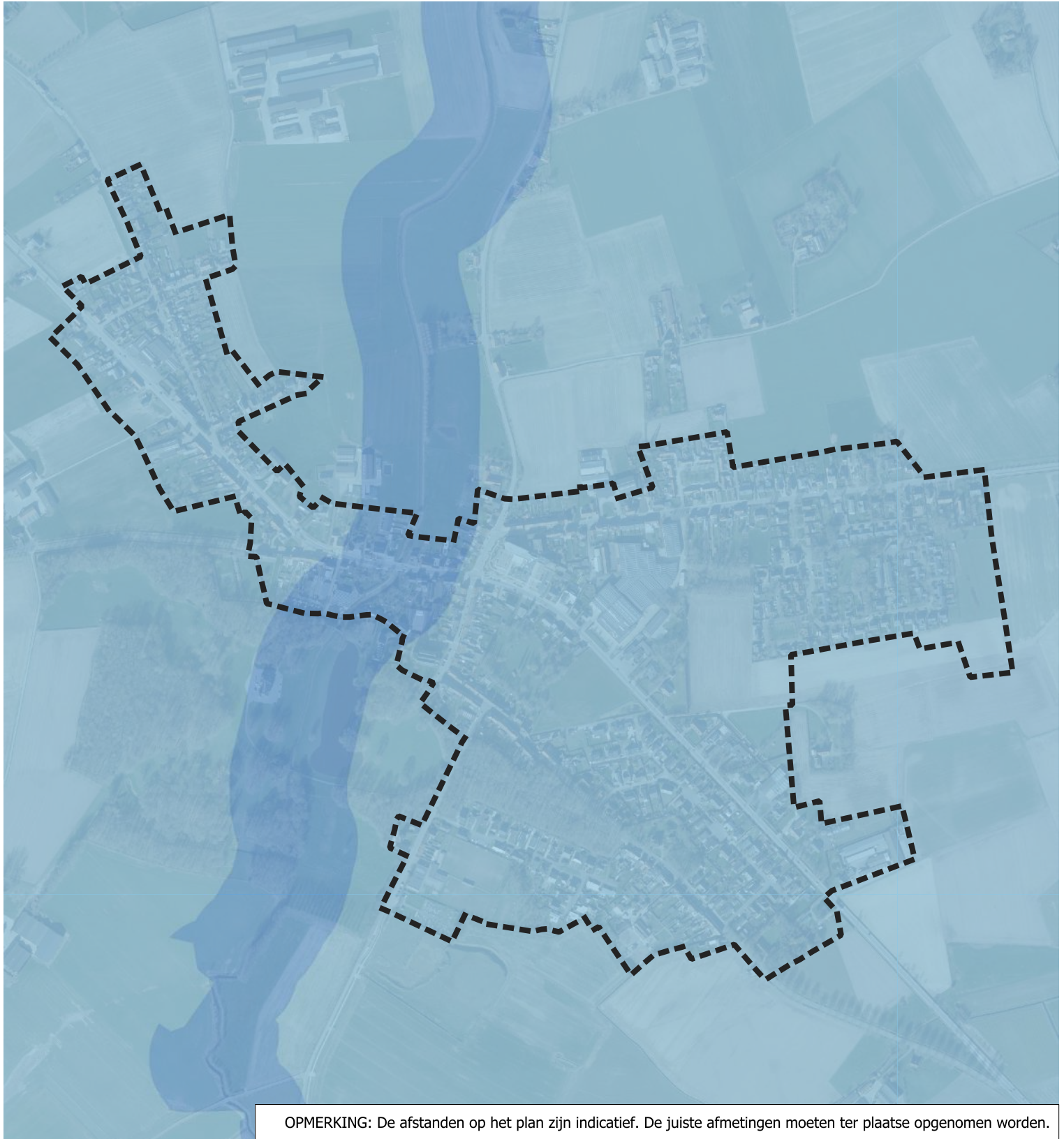


Schaal: 1:9000




Stad Ieper - RUP dorpskern Elverdinge


Plangebied op milieu-impacttoetskaart



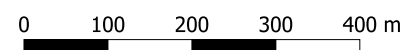
OPMERKING: De afstanden op het plan zijn indicatief. De juiste afmetingen moeten ter plaatse opgenomen worden.

Legende

 Plancontour RUP Lichtvervuiling

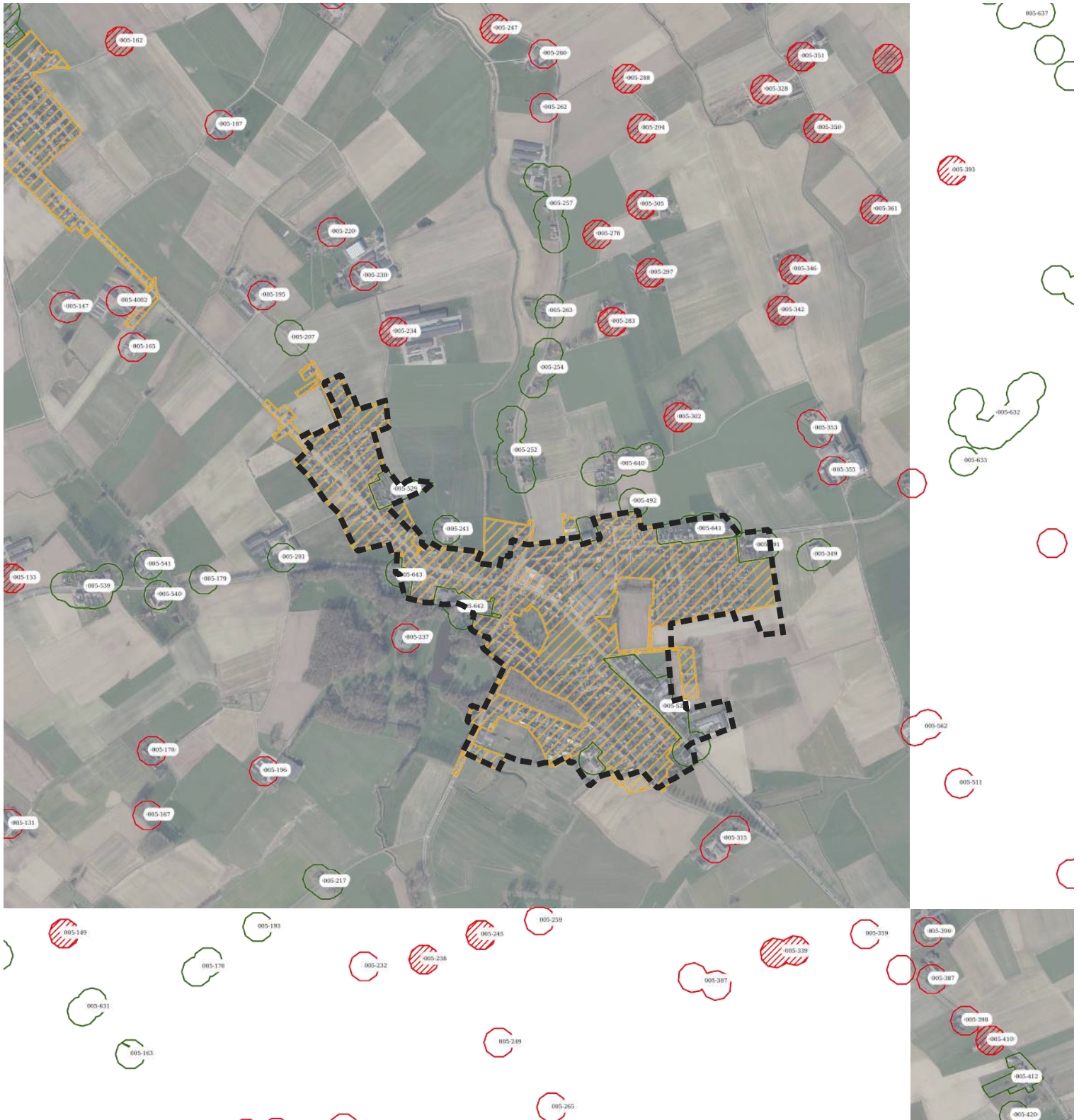


Schaal: 1:9000



Stad Ieper - RUP dorpskern Elverdinge

Plangebied met zoneringsplan VMM



OPMERKING: De afstanden op het plan zijn indicatief. De juiste afmetingen moeten ter plaatse opgenomen worden.


Legende

 Plancontour RUP


Zoneringsplan: Woonkernen

Zoneringsplan: Clusters



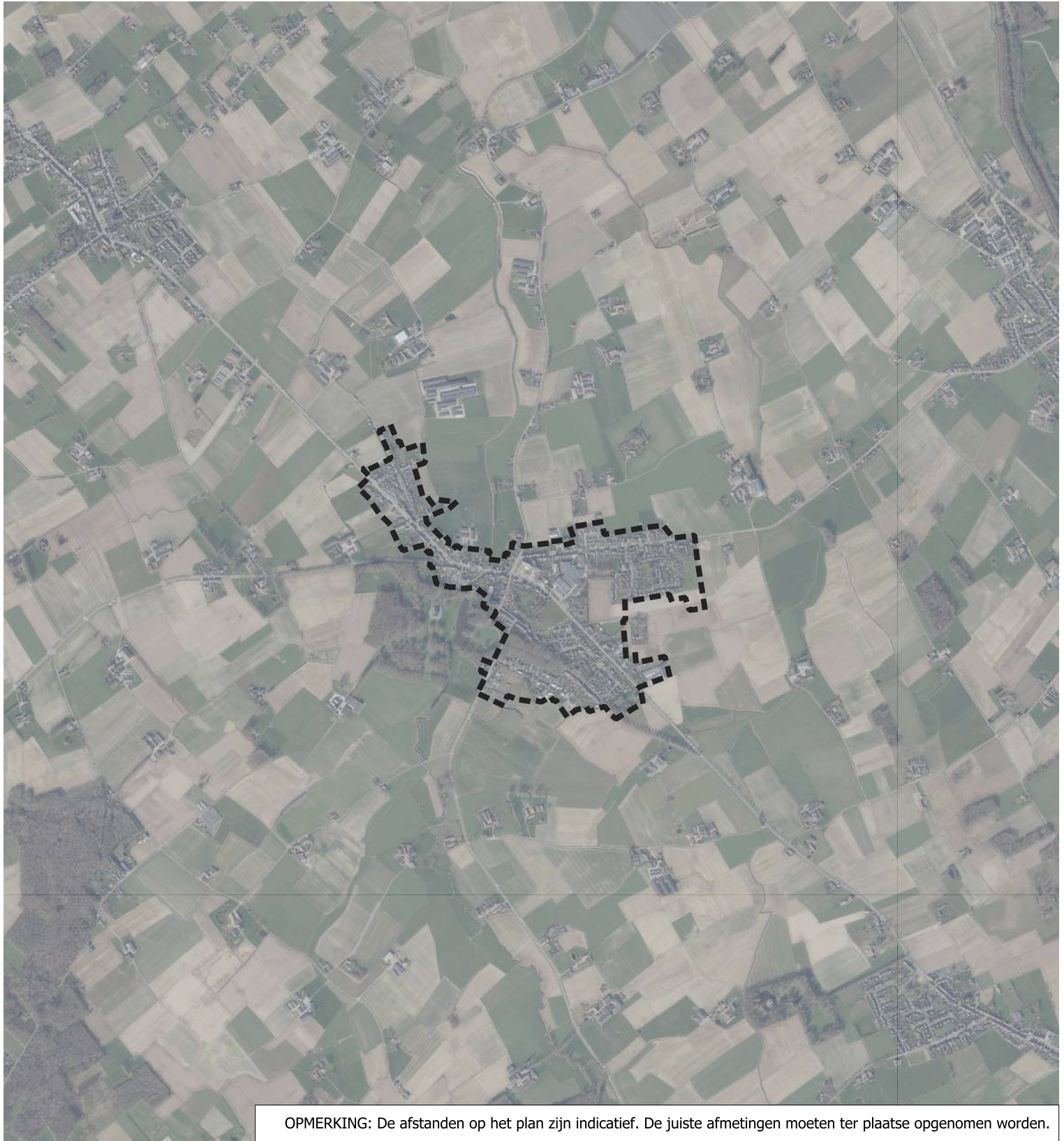
-  Collectief geoptimaliseerd buitengebied
-  Collectief te optimaliseren buitengebied
-  Individueel te optimaliseren buitengebied
-  Individueel te optimaliseren buitengebied - IPA - sanwezig
-  Individueel te optimaliseren buitengebied - IPA - gepland
-  Individueel te optimaliseren buitengebied - gesloten opvangsysteem - sanwezig
-  Individueel te optimaliseren buitengebied - gesloten opvangsysteem - gepland

Schaal: 1:18000








Stad Ieper - RUP dorpskern Elverdinge

Plangebied met Seveso-inrichtingen



OPMERKING: De afstanden op het plan zijn indicatief. De juiste afmetingen moeten ter plaatse opgenomen worden.

Legende

-  Plancontour RUP
-  Hogedrempel
-  Lagedrempel
-  Seveso consultatiezones
-  Terreinen van Seveso-inrichtingen

Schaal: 1:25000

