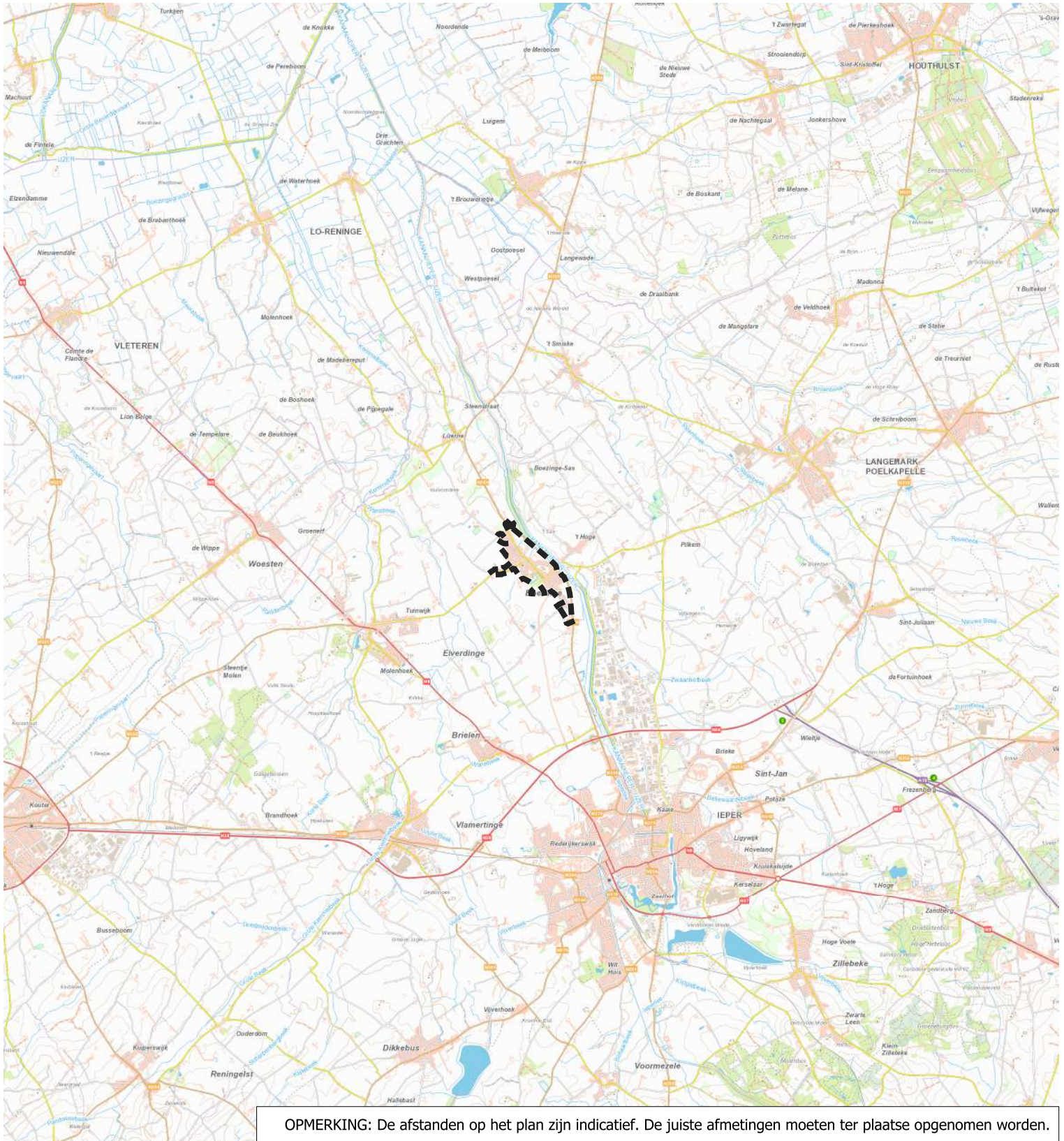


Stad Ieper - RUP Dorpskern Boezinge

Situering plangebied op topografische kaart



OPMERKING: De afstanden op het plan zijn indicatief. De juiste afmetingen moeten ter plaatse opgenomen worden.

Legende

Plancontour RUP

Schaal: 1:90000



0 1.000 2.000 3.000 4.000 m

Stad Ieper - RUP Dorpskern Boezinge

Situering plangebied op orthofoto



OPMERKING: De afstanden op het plan zijn indicatief. De juiste afmetingen moeten ter plaatse opgenomen worden.

Legende

 Plancontour RUP

Schaal: 1:90000

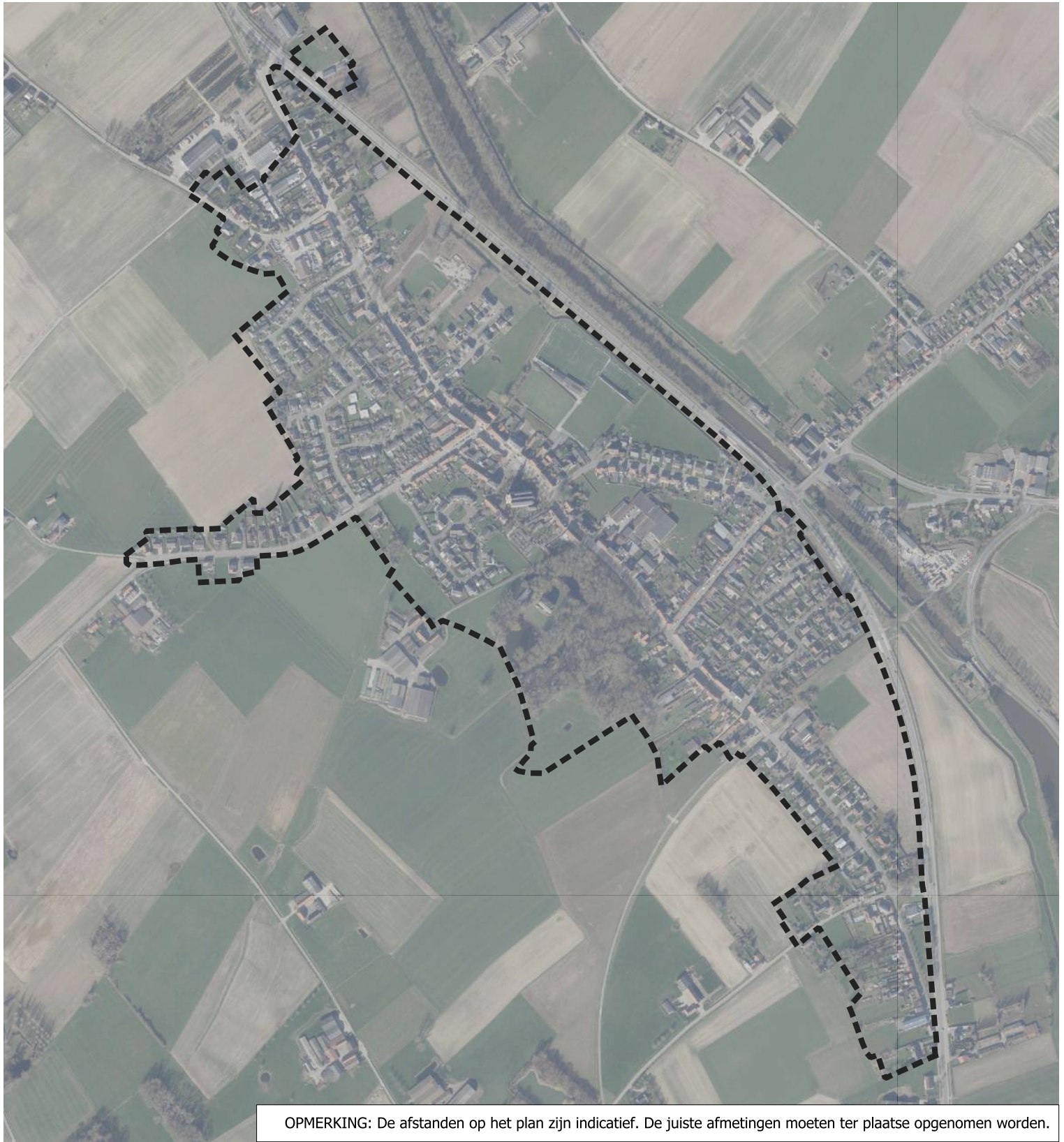


0 1.000 2.000 3.000 4.000 m



Stad Ieper - RUP Dorpskern Boezinge


Plangebied op orthofoto



Legende

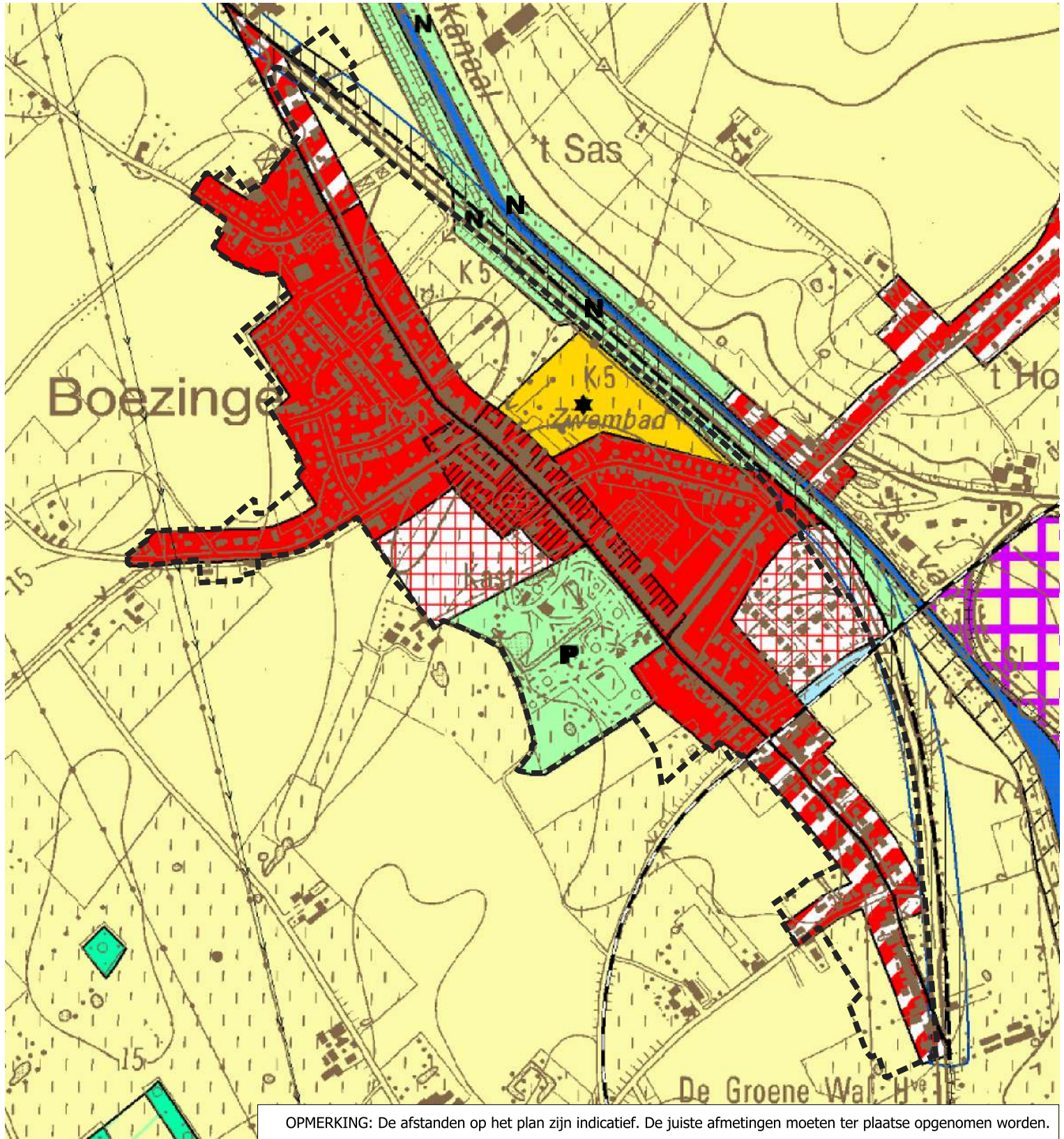
 Plancontour RUP

Schaal: 1:9000



Stad Ieper - RUP Dorpskern Boezinge

Plangebied op gewestplan




OPMERKING: De afstanden op het plan zijn indicatief. De juiste afmetingen moeten ter plaatse opgenomen worden.

Legende

 Plancontour RUP

Schaal: 1:9000





Stad Ieper - RUP Dorpskern Boezinge

Plangebied met herbevestigde agrarische gebieden




OPMERKING: De afstanden op het plan zijn indicatief. De juiste afmetingen moeten ter plaatse opgenomen worden.

Legende

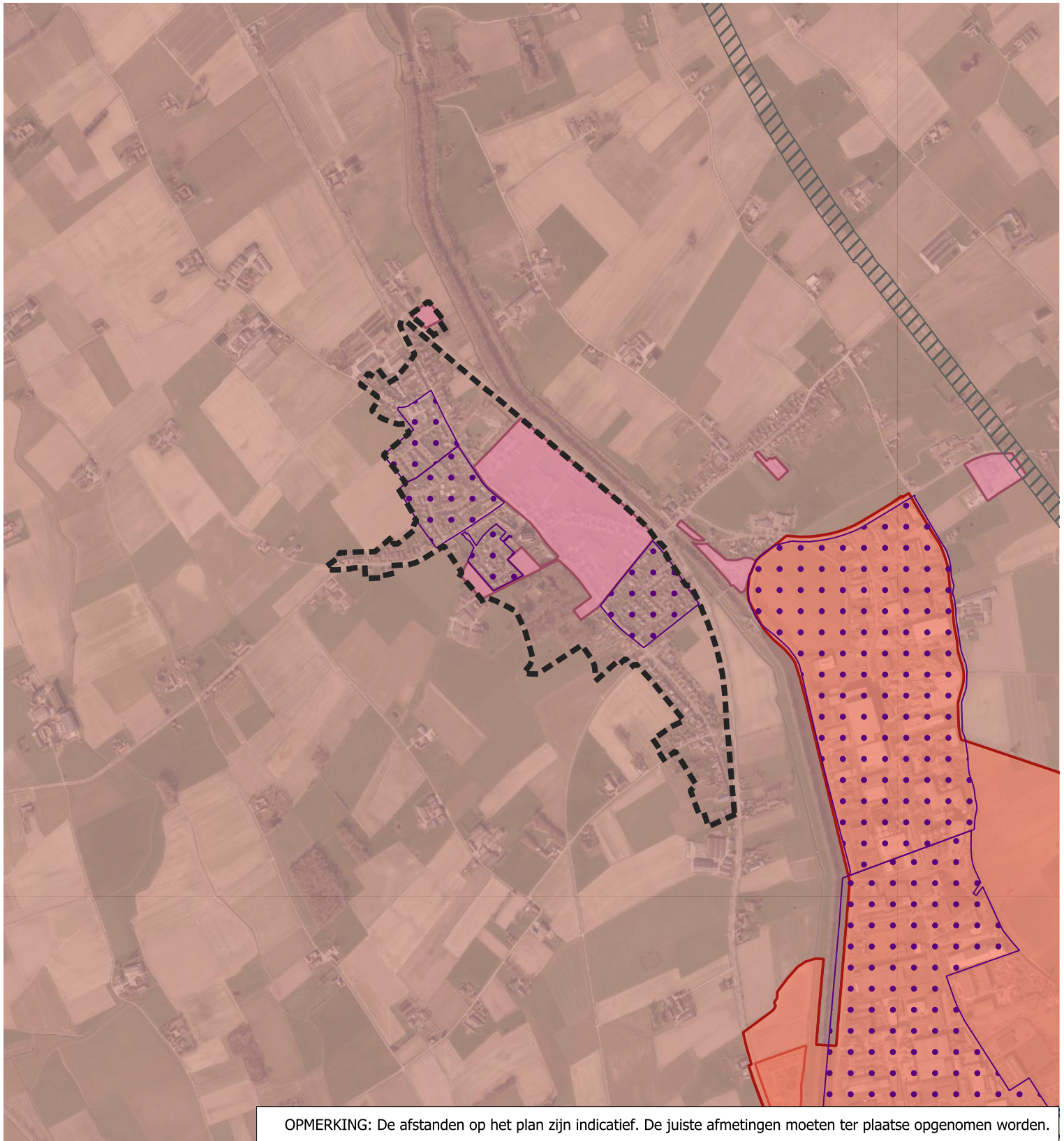
-  Plancontour RUP
-  Herbevestigde Agrarische gebieden

Schaal: 1:9000



Stad Ieper - RUP Dorpskern Boezinge

Plangebied met bestaande BPA's en RUP's




OPMERKING: De afstanden op het plan zijn indicatief. De juiste afmetingen moeten ter plaatse opgenomen worden.

Legende

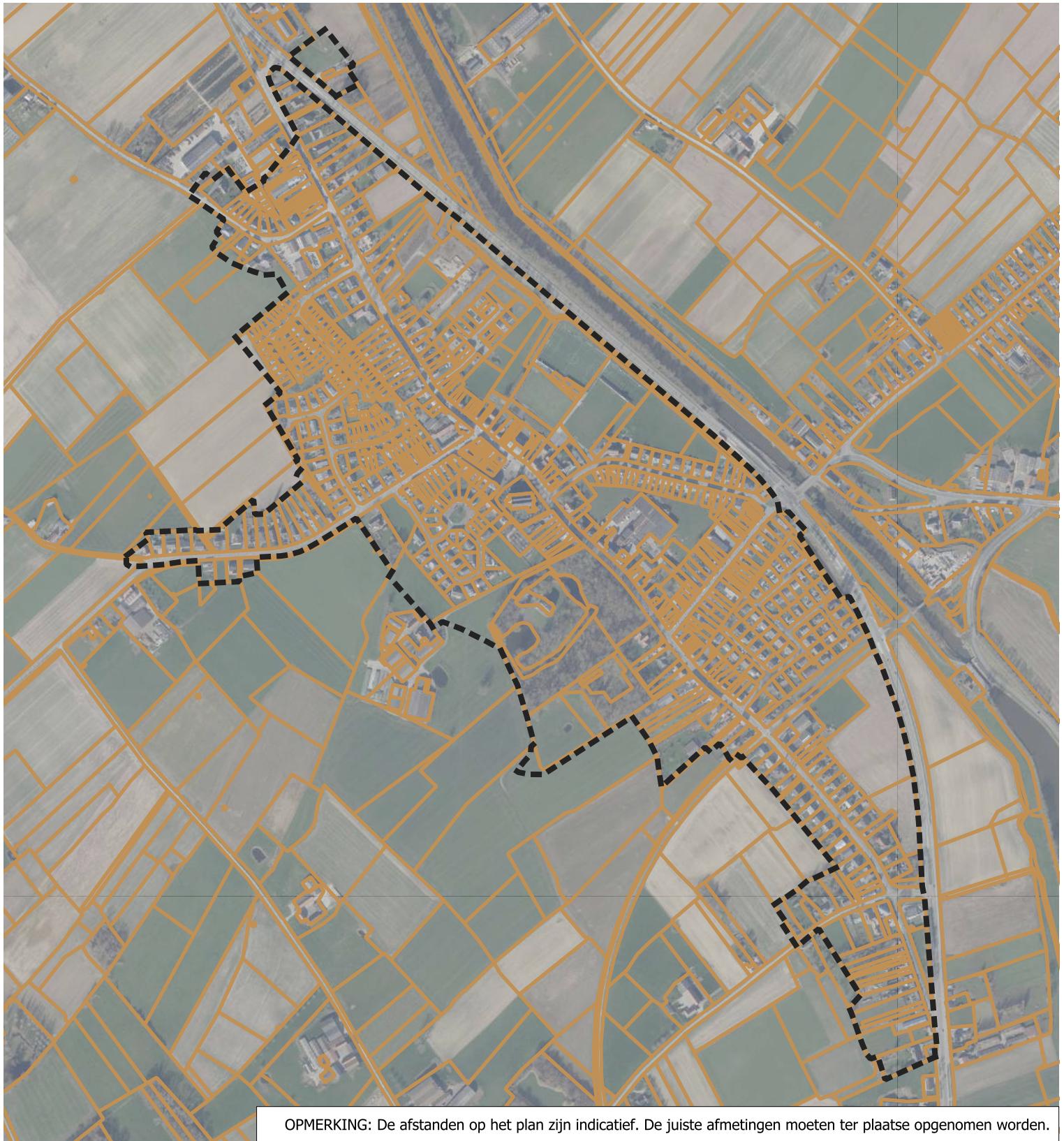
-  Plancontour RUP
-  Gewestelijk RUP
-  Provinciaal RUP
-  Gemeentelijk RUP
-  Algemene plannen van aanleg
-  Bijzondere plannen van aanleg

Schaal: 1:18000



Stad Ieper - RUP Dorpskern Boezinge

Plangebied met percelen GRB




OPMERKING: De afstanden op het plan zijn indicatief. De juiste afmetingen moeten ter plaatse opgenomen worden.

Legende

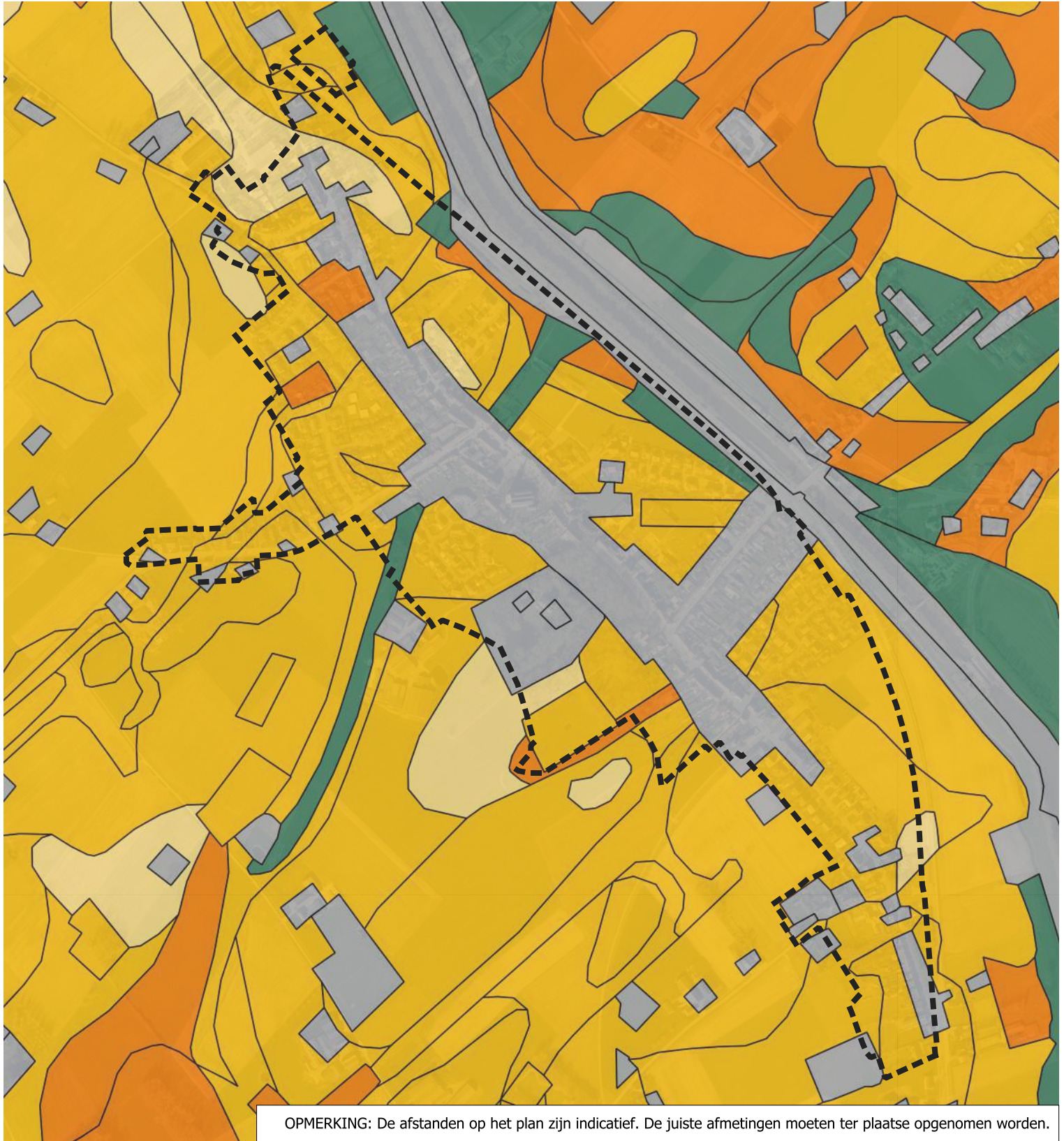
- Plancontour RUP
- Percelen GRB

Schaal: 1:9000








Stad Ieper - RUP Dorpskern Boezinge

Plangebied met bodemtextuur en waardevolle bodem




Legende


-  Plancontour RUP
-  Antropogeen

-  Droge zandleem
-  Nat zandleem
-  Natte klei

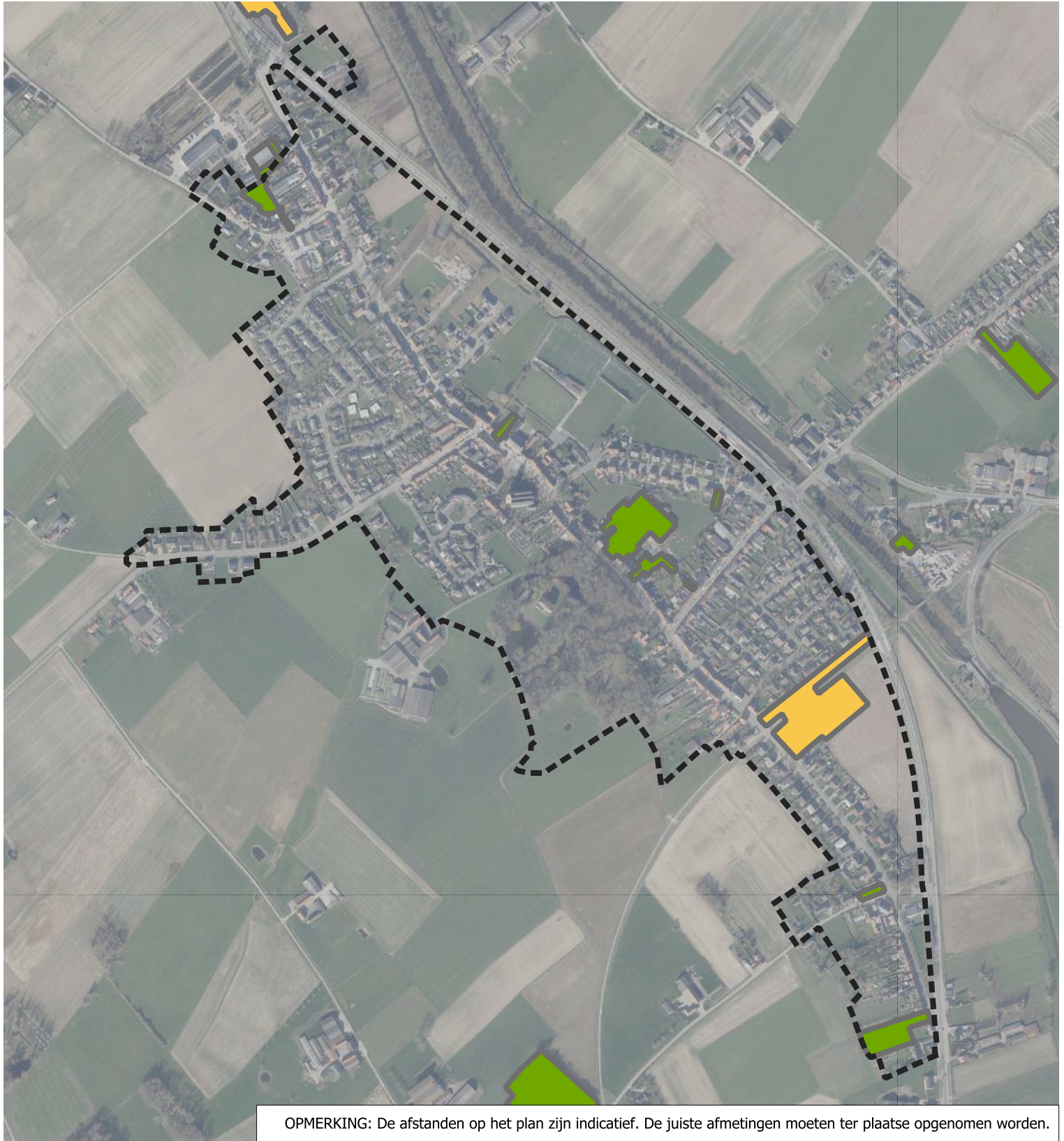
-  Vochtig zandleem

-  Waardevolle bodems (2006)

Schaal: 1:9000



Plangebied met bodemdossiers OVAM



OPMERKING: De afstanden op het plan zijn indicatief. De juiste afmetingen moeten ter plaatse opgenomen worden.


Legende

- Plancontour RUP
- Schadegeval en meldingen OVAM
- Evaluatierapport schadegeval
- Vaststelling schadegeval

- Melding schadegeval
- Melding bodemverontreiniging
- Bodemdossier OVAM**
- Beschrijvend bodemonderzoek

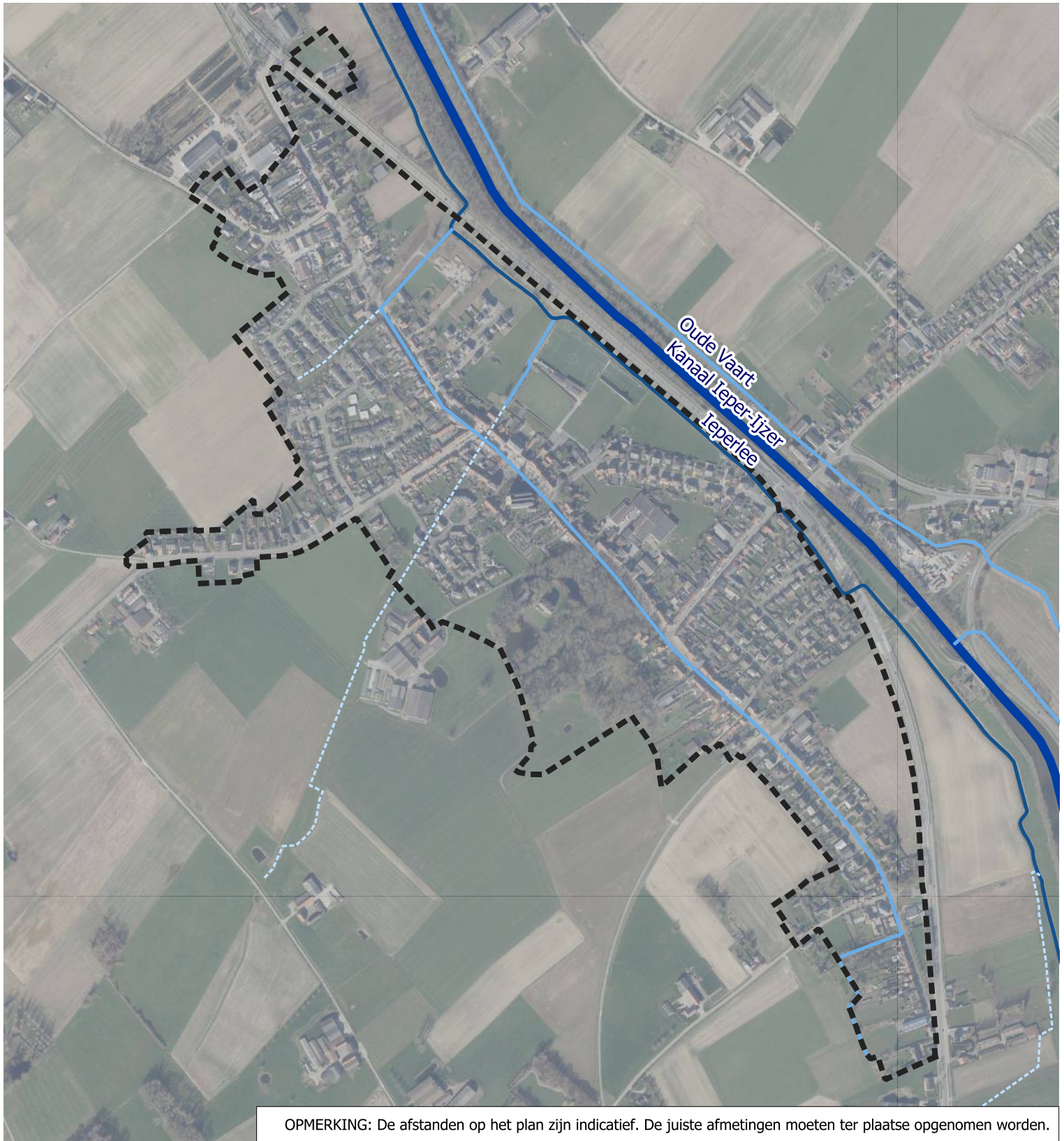
- Bodemsaneringsproject
- Eindevaluatieonderzoek
- Oriënterend bodemonderzoek
- Sitebesluit

Schaal: 1:9000



Stad Ieper - RUP Dorpskern Boezinge

Plangebied met Vlaamse Hydrografische Atlas - Waterlopen

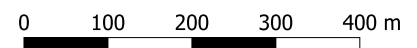


OPMERKING: De afstanden op het plan zijn indicatief. De juiste afmetingen moeten ter plaatse opgenomen worden.

Legende

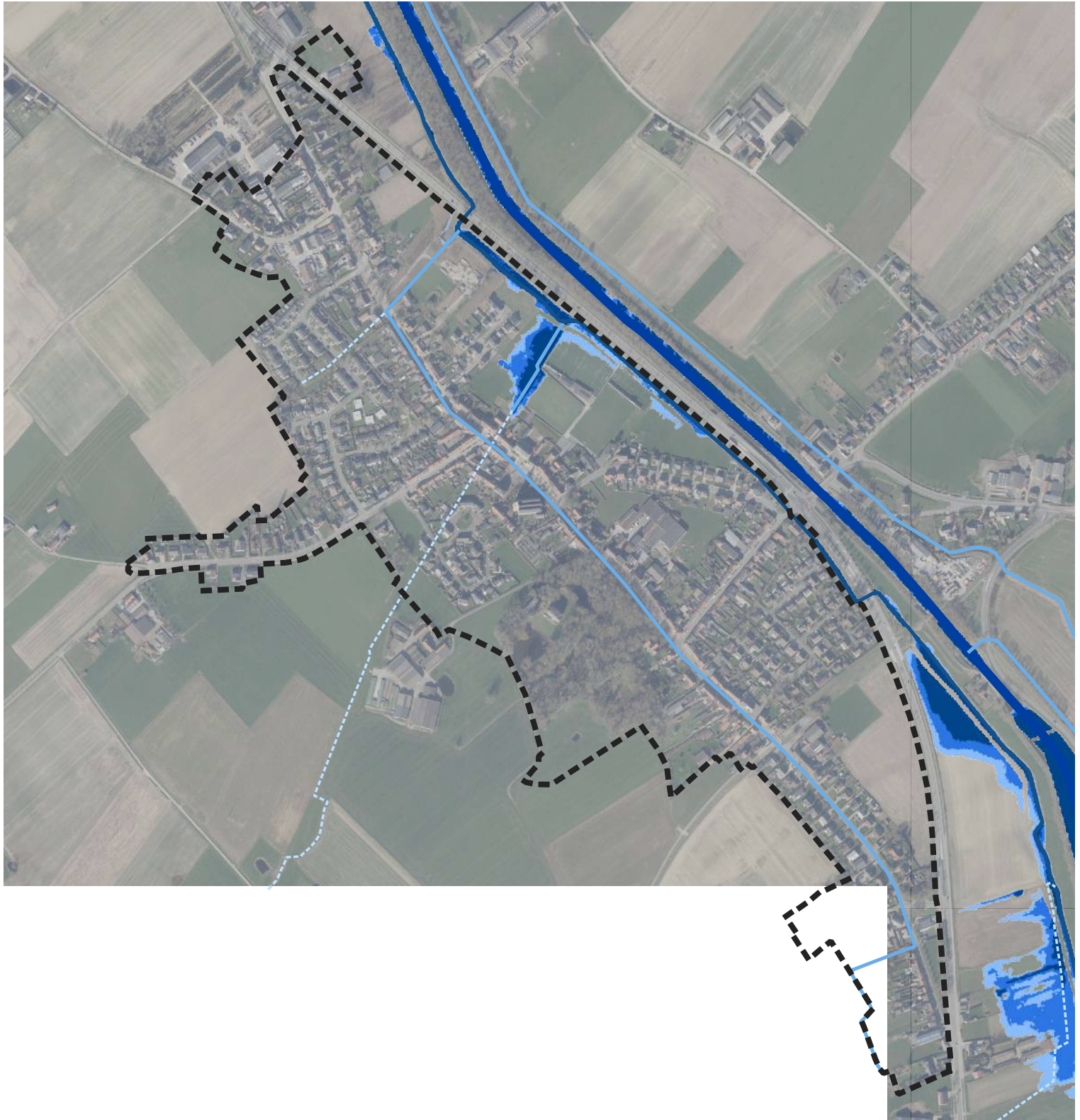
- | | | |
|-----------------|-------------------------------|----------------------------|
| Plancontour RUP | Geklasseerd, eerste categorie | Gracht van algemeen belang |
| Waterlopen | Geklasseerd, tweede categorie | Niet geklasseerd |
| Bevaarbaar | Geklasseerd, derde categorie | |

Schaal: 1:9000



Stad Ieper - RUP Dorpskern Boezinge

Plangebied met Informatieplicht overstromingsgevoelige gebieden - FLUVIAAL



OPMERKING: De afstanden op het plan zijn indicatief. De juiste afmetingen moeten ter plaatse opgenomen worden.

Legende

Plancontour RUP

Waterlopen

Bevaarbaar

Geklasseerd, eerste categorie

Geklasseerd, tweede categorie

Geklasseerd, derde categorie

Gracht van algemeen belang

Niet geklasseerd

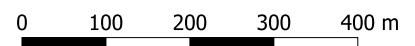
A - Geen overstroming gemodelleerd

B - Kleine kans op overstromingen onder klimaatverandering

C - Kleine kans op overstromingen

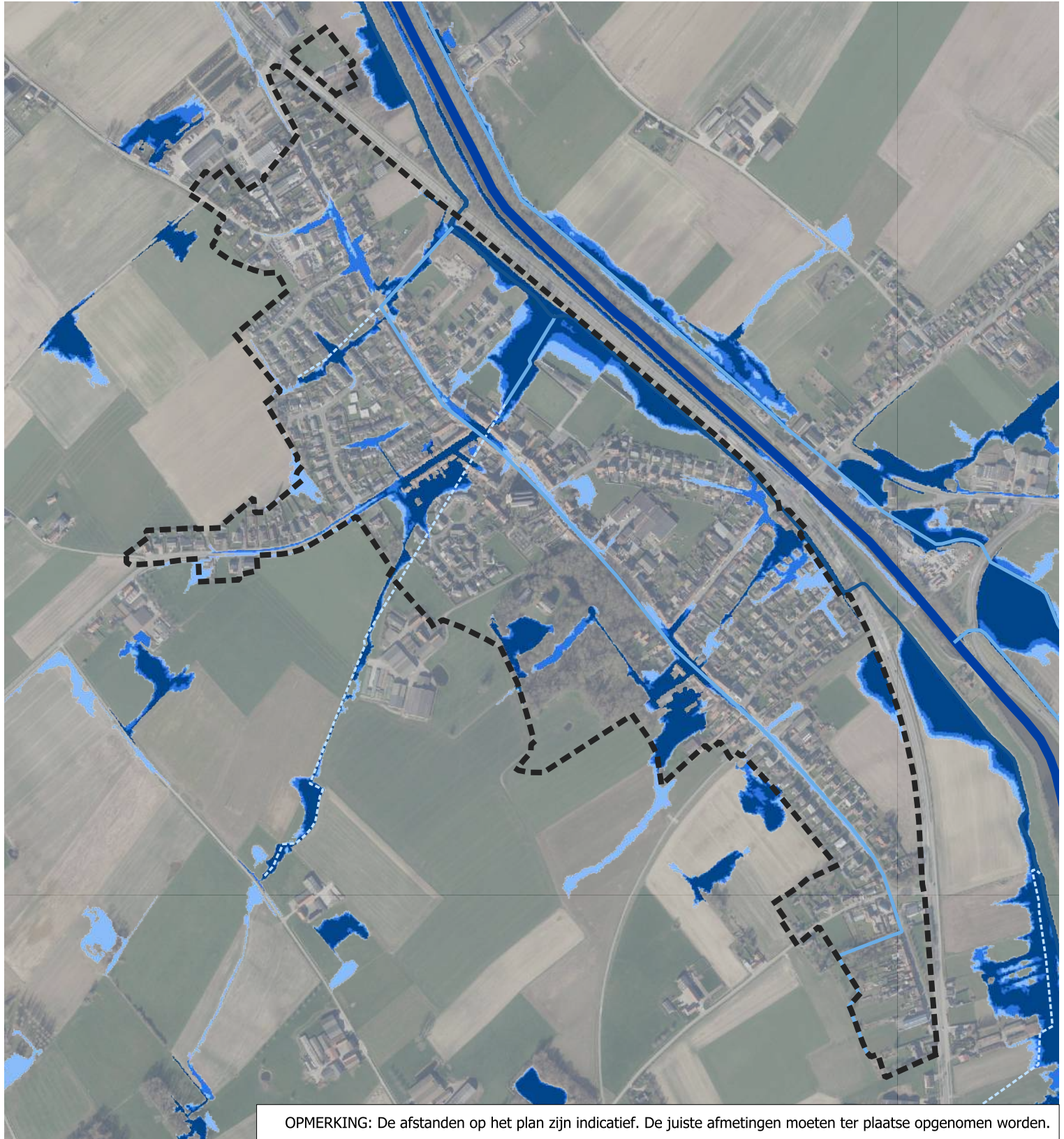
D - Middelgrote kans op overstromingen

Schaal: 1:9000



Stad Ieper - RUP Dorpskern Boezinge

Plangebied met Informatieplicht overstromingsgevoelige gebieden - PLUVIAAL



OPMERKING: De afstanden op het plan zijn indicatief. De juiste afmetingen moeten ter plaatse opgenomen worden.

Legende

Plancontour RUP

Waterlopen

Bevaarbaar

Geklasseerd, eerste categorie

Geklasseerd, tweede categorie

Geklasseerd, derde categorie

Gracht van algemeen belang

Niet geklasseerd


A - Geen overstroming gemodelleerd

B - Kleine kans op overstromingen onder klimaatverandering

C - Kleine kans op overstromingen

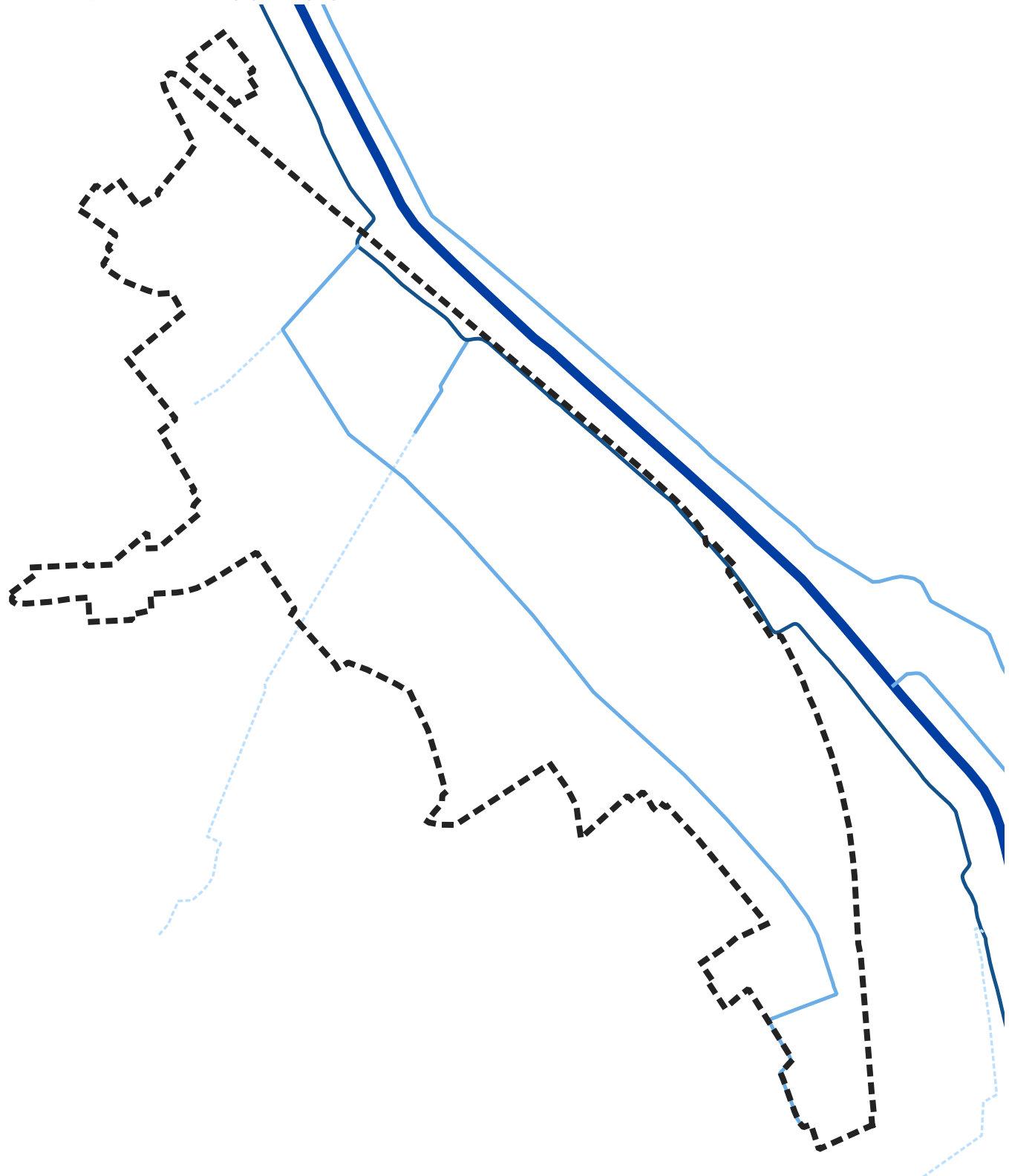
D - Middelgrote kans op overstromingen

Schaal: 1:9000



Stad Ieper - RUP Dorpskern Boezinge

Plangebied met Informatieplicht overstromingsgevoelige gebieden - KUST

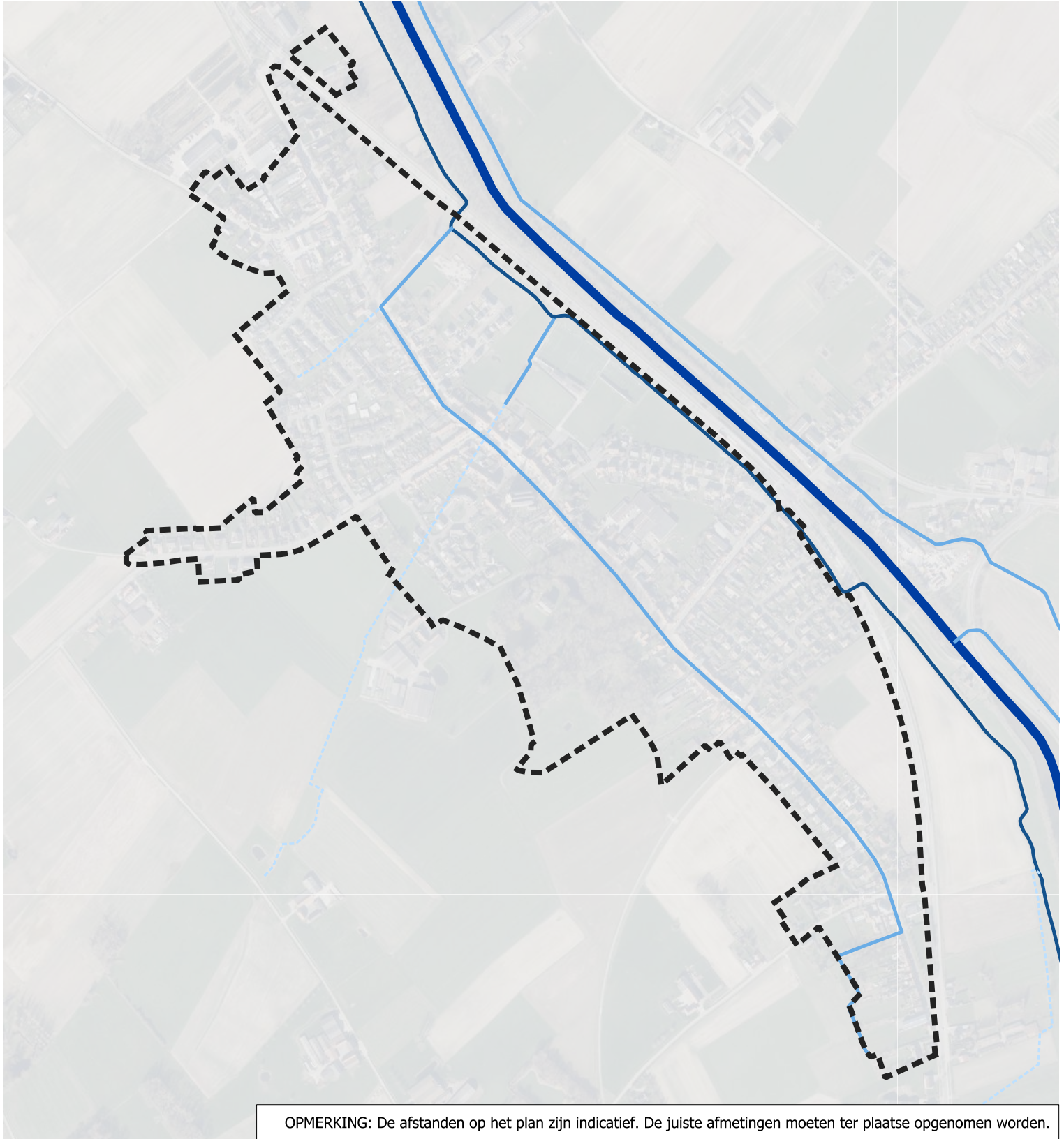


OPMERKING: De afstanden op het plan zijn indicatief. De juiste afmetingen moeten ter plaatse opgenomen worden.

Legende		A - Geen overstroming gemodelleerd	Schaal: 1:9000
Plancontour RUP	Geklasseerd, tweede categorie	B - Kleine kans op overstromingen onder klimaatverandering	N 0 100 200 300 400 m
Waterlopen	Geklasseerd, derde categorie	C - Kleine kans op overstromingen	
Bevaarbaar	Gracht van algemeen belang	D - Middelgrote kans op overstromingen	
Geklasseerd, eerste categorie	Niet geklasseerd		

Stad Ieper - RUP Dorpskern Boezinge

Plangebied op winterbedkaart

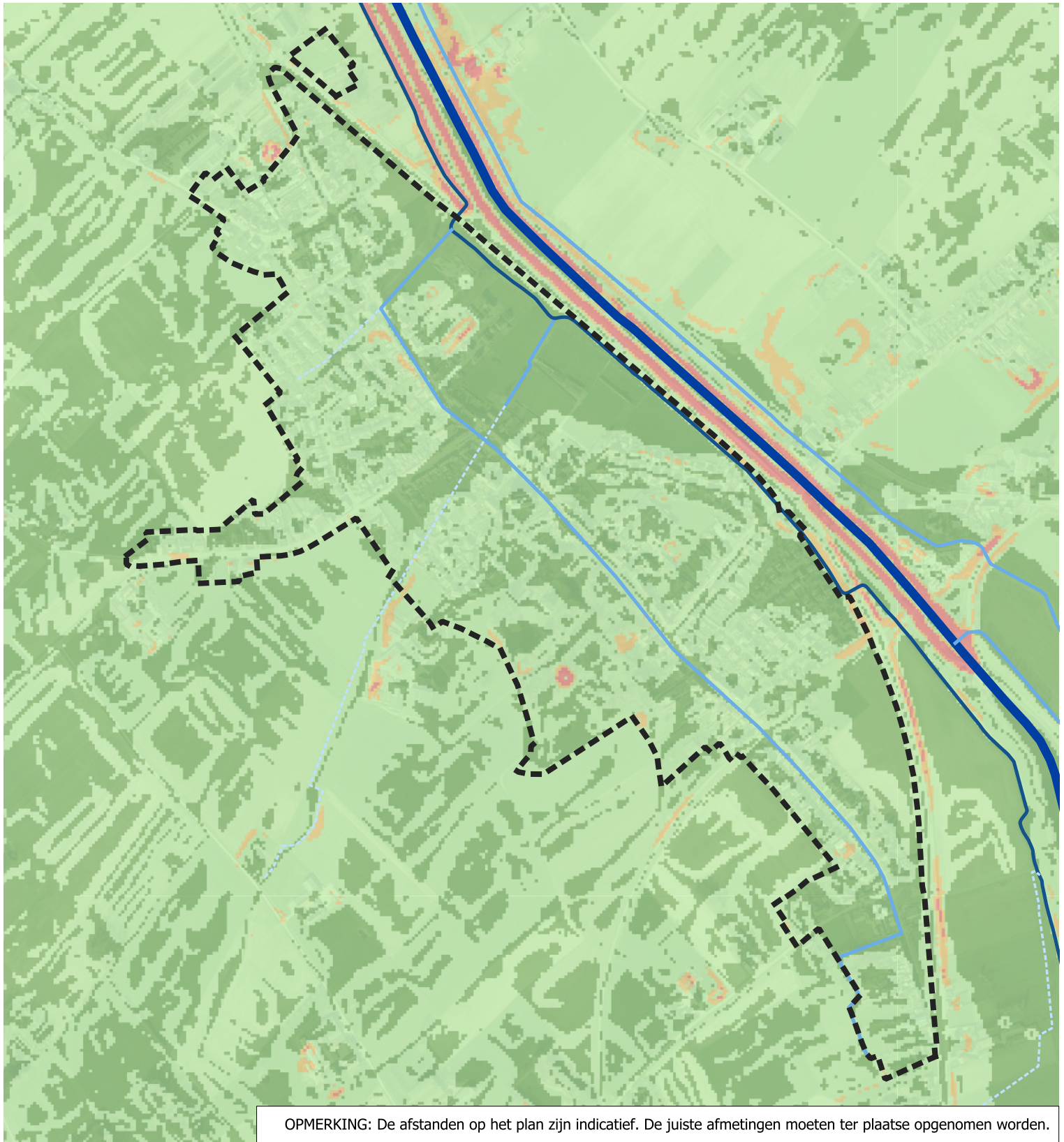


OPMERKING: De afstanden op het plan zijn indicatief. De juiste afmetingen moeten ter plaatse opgenomen worden.

Legende		Schaal: 1:9000	
Plancontour RUP	Bevaarbaar	Geklasseerd, tweede categorie	Winterbed
Waterlopen	Geklasseerd, eerste categorie	Geklasseerd, derde categorie	behoort niet tot winterbed
Gracht van algemeen belang	Niet geklasseerd	behoort tot winterbed	N
			0 100 200 300 400 m

Stad Ieper - RUP Dorpskern Boezinge

Plangebied op hellingenkaart



OPMERKING: De afstanden op het plan zijn indicatief. De juiste afmetingen moeten ter plaatse opgenomen worden.

Legende

Plancontour RUP

Waterlopen

Bevaarbaar

Geklasseerd, eerste categorie

Geklasseerd, tweede categorie

Geklasseerd, derde categorie

Gracht van algemeen belang

Niet geklasseerd

Helling


< 0,5%

0,5% - 5%

5% - 10%

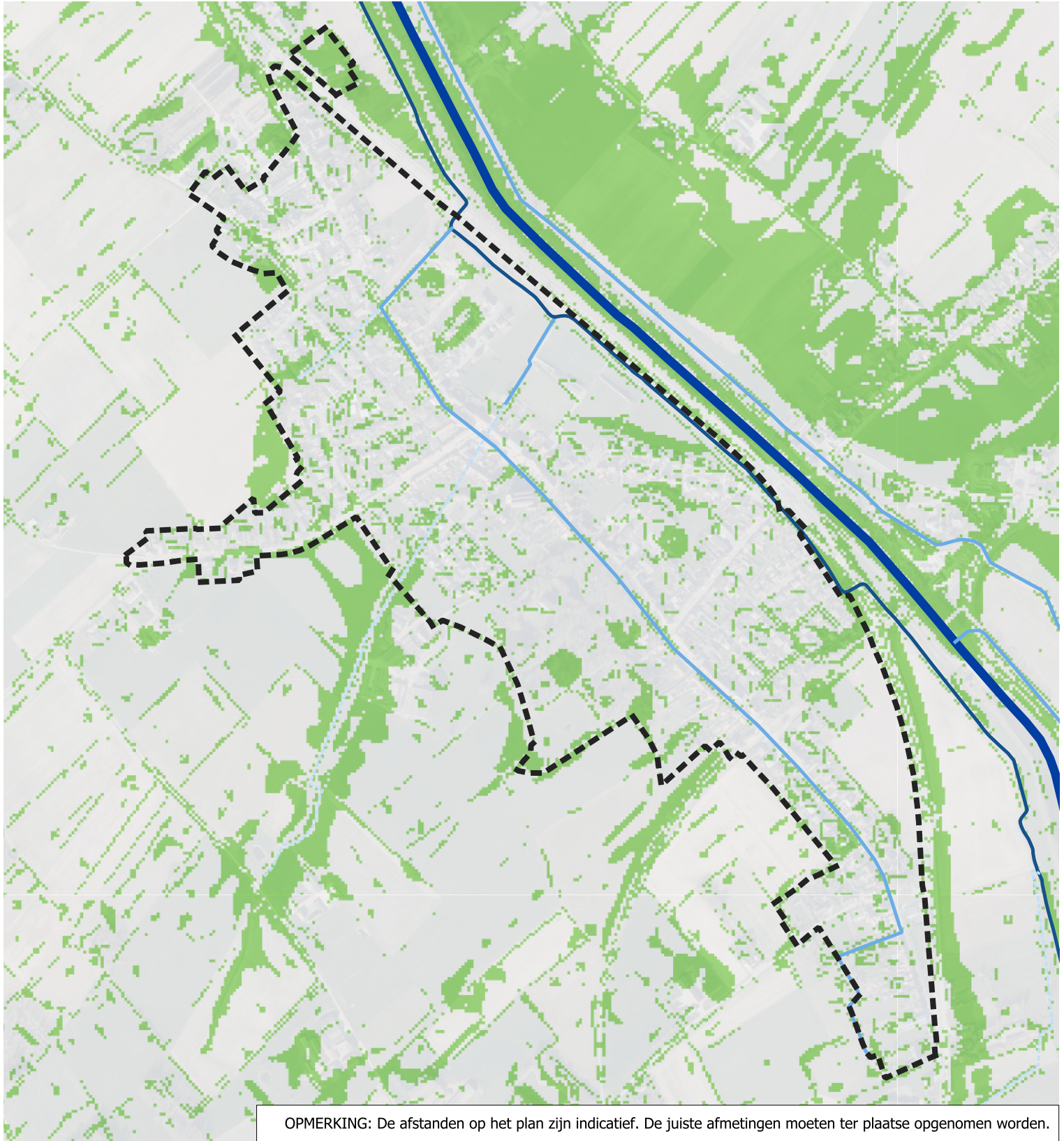
> 10%

Schaal: 1:9000



Stad Ieper - RUP Dorpskern Boezinge

Plangebied met erosiegevoelige gebieden



Legende

Plancontour RUP

Waterlopen

Bevaarbaar

Geklasseerd, eerste categorie

Geklasseerd, tweede categorie

Geklasseerd, derde categorie

Gracht van algemeen belang


Niet geklasseerd

Erosie

niet erosiegevoelig

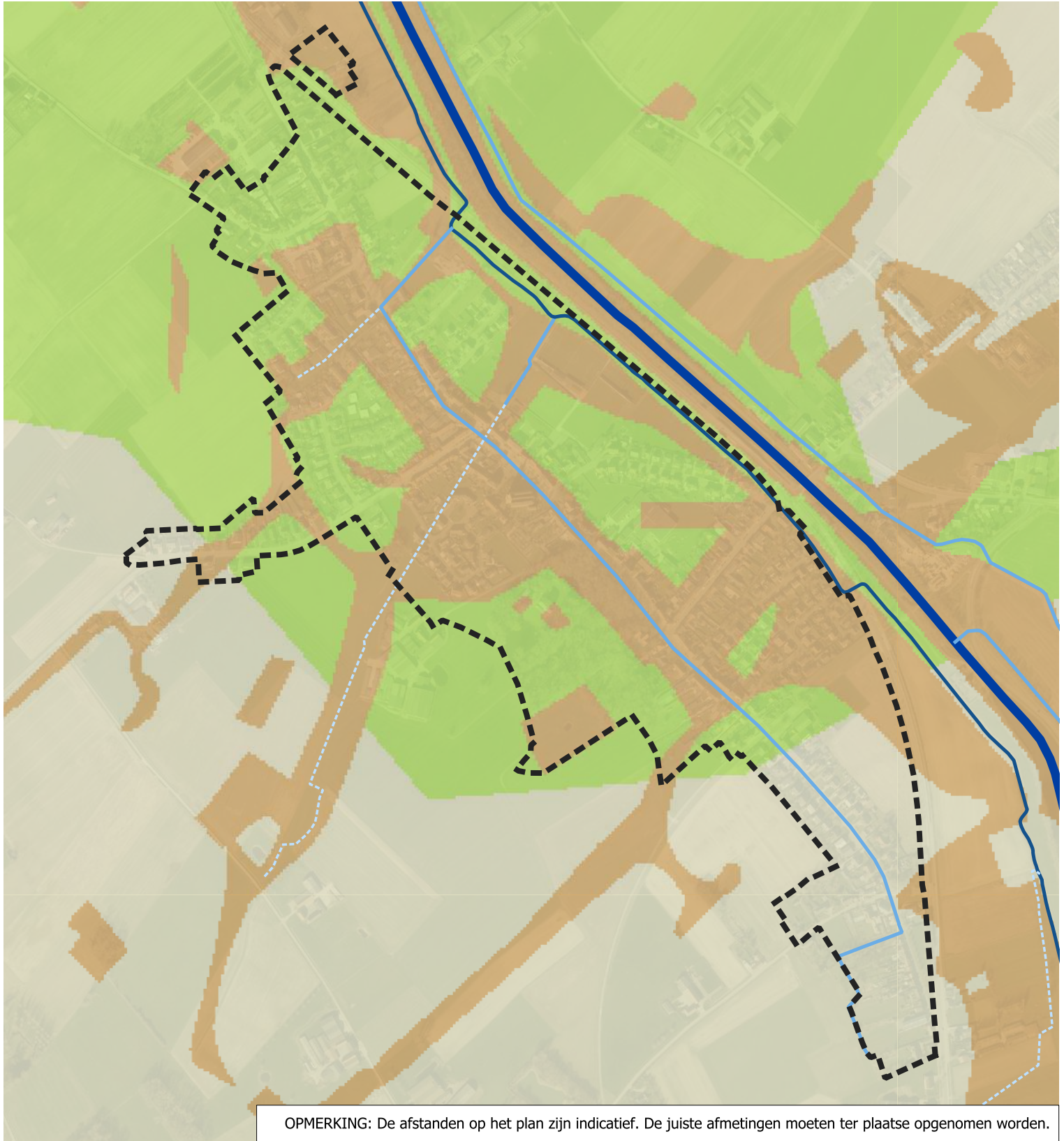
erosiegevoelig

Schaal: 1:9000



Stad Ieper - RUP Dorpskern Boezinge

Plangebied met grondwaterstromingsgevoelige gebieden



OPMERKING: De afstanden op het plan zijn indicatief. De juiste afmetingen moeten ter plaatse opgenomen worden.


Legende


 Plancontour RUP

Grondwaterstroming

 geen informatie beschikbaar

 zeer gevoelig voor grondwaterstroming (type 1)

 matig gevoelig voor grondwaterstroming (type 2)

 weinig gevoelig voor grondwaterstroming (type 3)

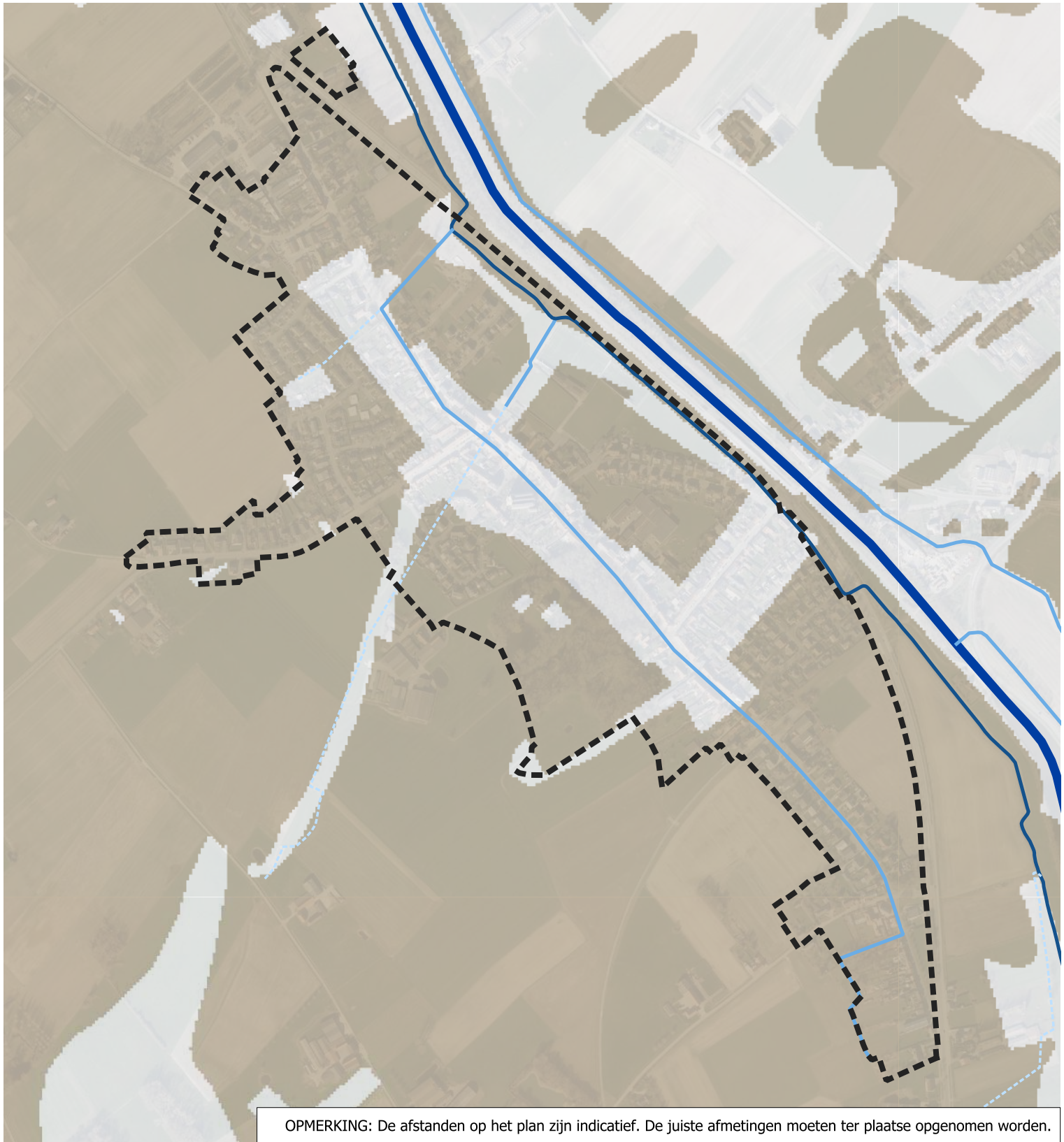
Schaal: 1:9000



0 100 200 300 400 m

Stad Ieper - RUP Dorpskern Boezinge

Plangebied met infiltratiegevoelige gebieden



OPMERKING: De afstanden op het plan zijn indicatief. De juiste afmetingen moeten ter plaatse opgenomen worden.

Legende

Plancontour RUP

Waterlopen

Bevaarbaar

Geklasseerd, eerste categorie

Geklasseerd, tweede categorie

Geklasseerd, derde categorie

Gracht van algemeen belang

Niet geklasseerd

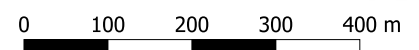
Infiltratie

Band 1 (Palette)

niet infiltratiegevoelig

infiltratiegevoelig

Schaal: 1:9000





Stad Ieper - RUP Dorpskern Boezinge

Plangebied met signaalgebieden en beschermingszones grondwaterwinning





OPMERKING: De afstanden op het plan zijn indicatief. De juiste afmetingen moeten ter plaatse opgenomen worden.

Legende

-  Plancontour RUP
-  Beschermingszones grondwaterwinning
-  Winning
-  Beschermingszone type I
-  Beschermingszone type II
-  Beschermingszone type III

signaal

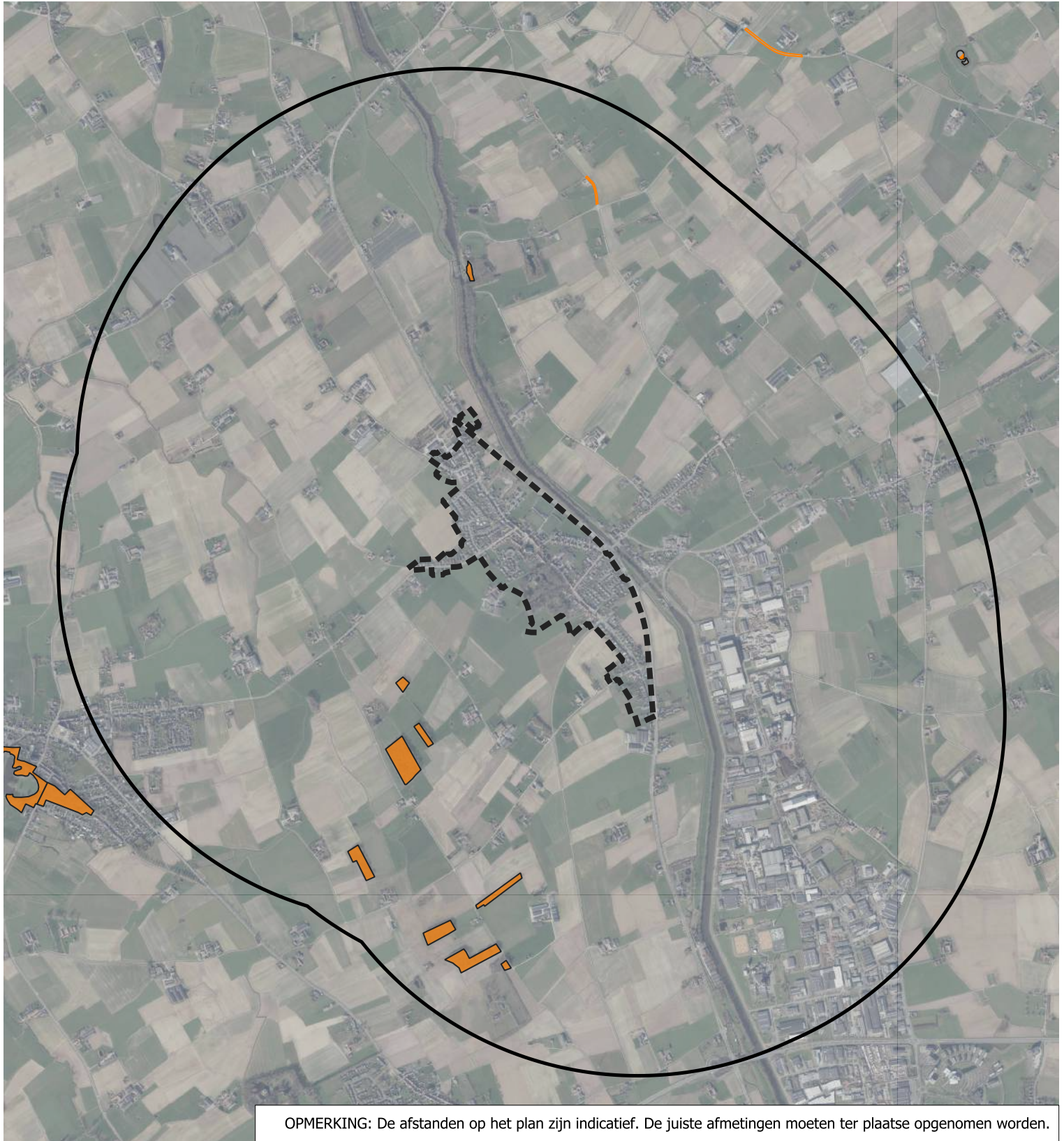
-  **Bouwvrije opgave**
-  **Verscherpte watertoets**

Schaal: 1:30000











Stad Ieper - RUP Dorpskern Boezinge

Plangebied met speciale beschermingszones

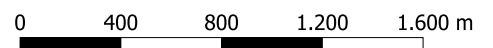


OPMERKING: De afstanden op het plan zijn indicatief. De juiste afmetingen moeten ter plaatse opgenomen worden.

Legende

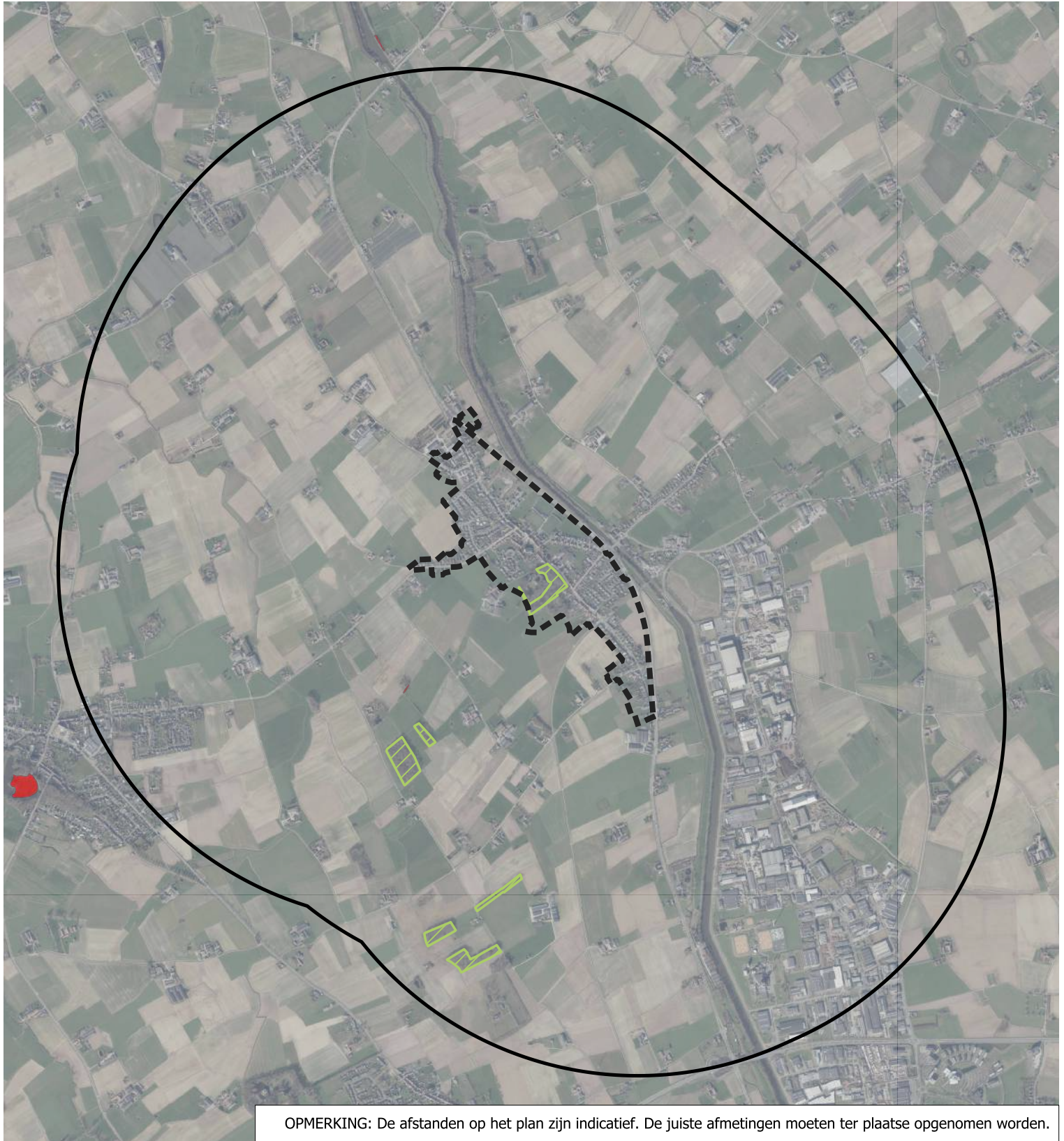
-  Plancontour RUP
-  Buffer 2 km
-  Habitat
-  Onzeker habitat
-  Potentieel habitat
-  Habitatrichtlijngebieden
-  Vogelrichtlijngebieden
-  Ramsar-gebieden

Schaal: 1:30000



Stad Ieper - RUP Dorpskern Boezinge

Plangebied met Historisch permanent grasland, VEN-gebieden en reservaten



OPMERKING: De afstanden op het plan zijn indicatief. De juiste afmetingen moeten ter plaatse opgenomen worden.

Legende

Plancontour RUP

Buffer 2 km

Duinreservaten

Natuurbeheerplannen

Historisch permanente graslanden

verbod op wijzigen natuurwetgeving

Natuurvergunningsplicht

Verbod op wijzigen landbouwwetgeving

VEN-gebieden

Grote Eenheid Natuur in Ontwikkeling

Grote Eenheid Natuur

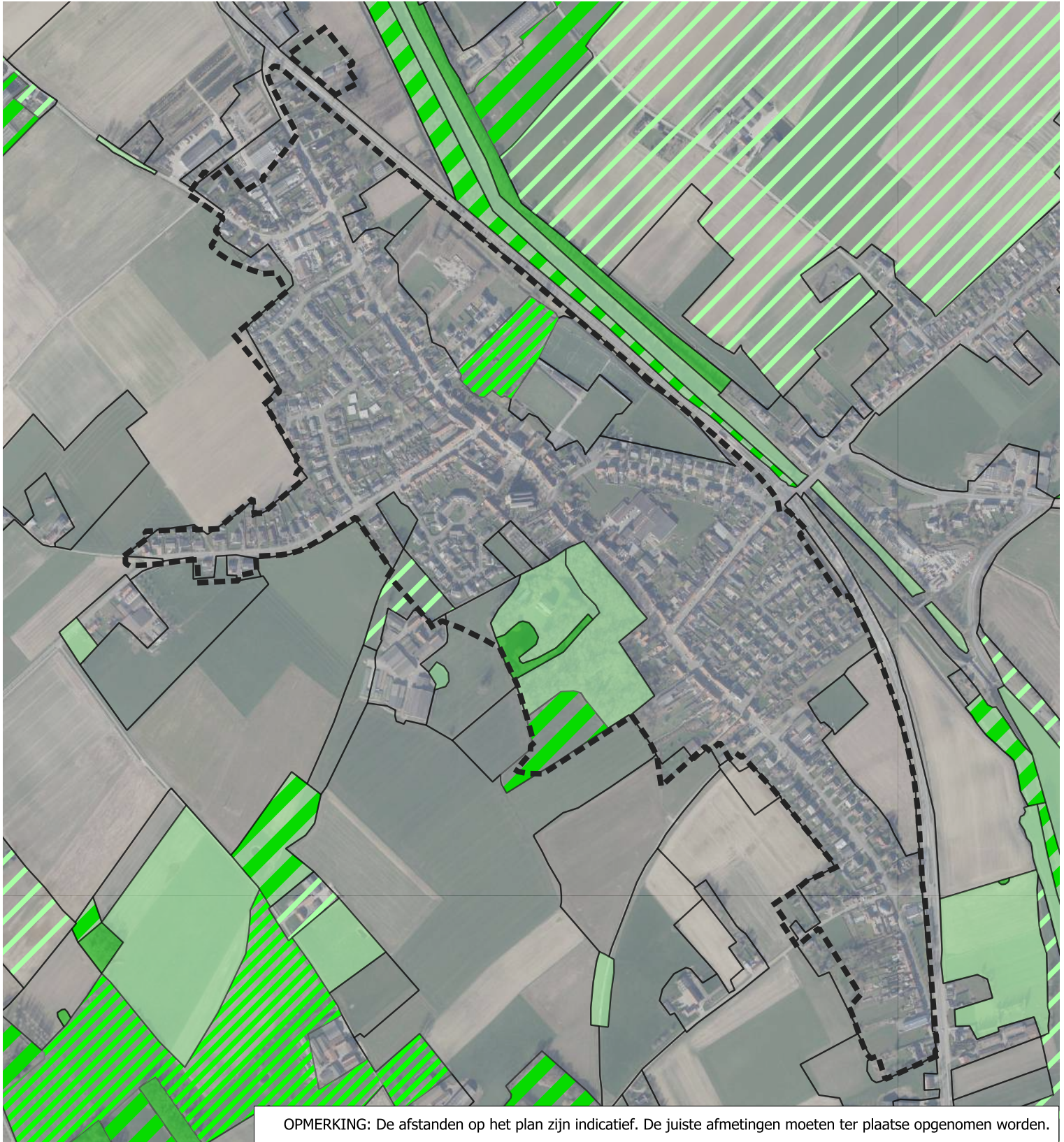
Natuurverwervingsgebied

Schaal: 1:30000



Stad Ieper - RUP Dorpskern Boezinge

Plangebied op biologische waarderingskaart - BWK (versie 2, 2020)



OPMERKING: De afstanden op het plan zijn indicatief. De juiste afmetingen moeten ter plaatse opgenomen worden.

Legende

Plancontour RUP

BWK: Flora

bio. zeer w

complex bio. w en zeer w.

bio. w

complex bio. minder w, w en zeer w

complex bio. minder w en zeer w.


complex bio. minder w en w

bio. minder w

BWK: Fauna

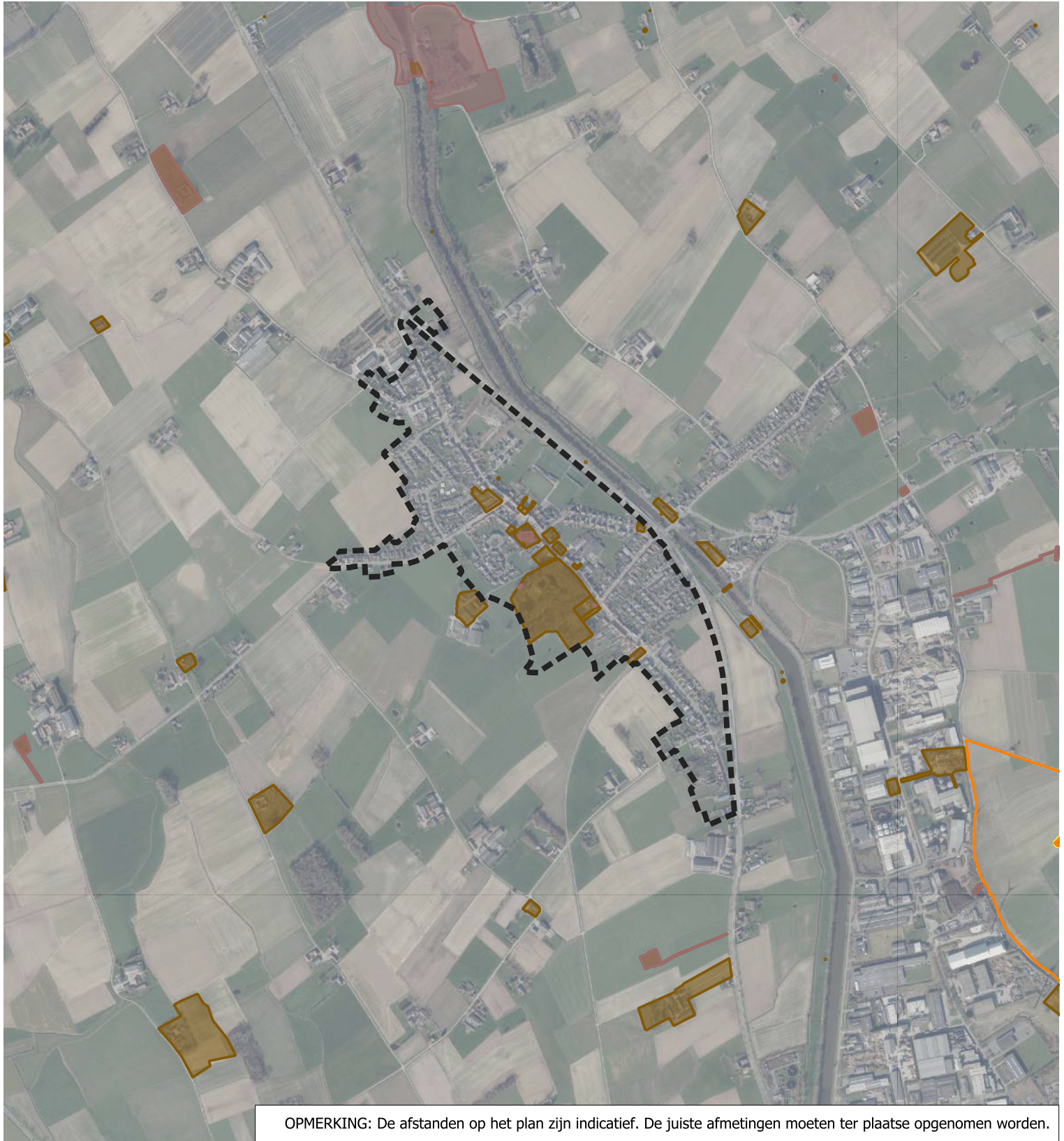
BWK: Hab 3260

Schaal: 1:9000



Stad Ieper - RUP Dorpskern Boezinge

Plangebied met bouwkundig erfgoed



Legende

Plancontour RUP

UNESCO: kern

UNESCO: buffer


Beschermde monumenten

Beschermde overgangszones

Beschermde stads- en dorpsgezichten

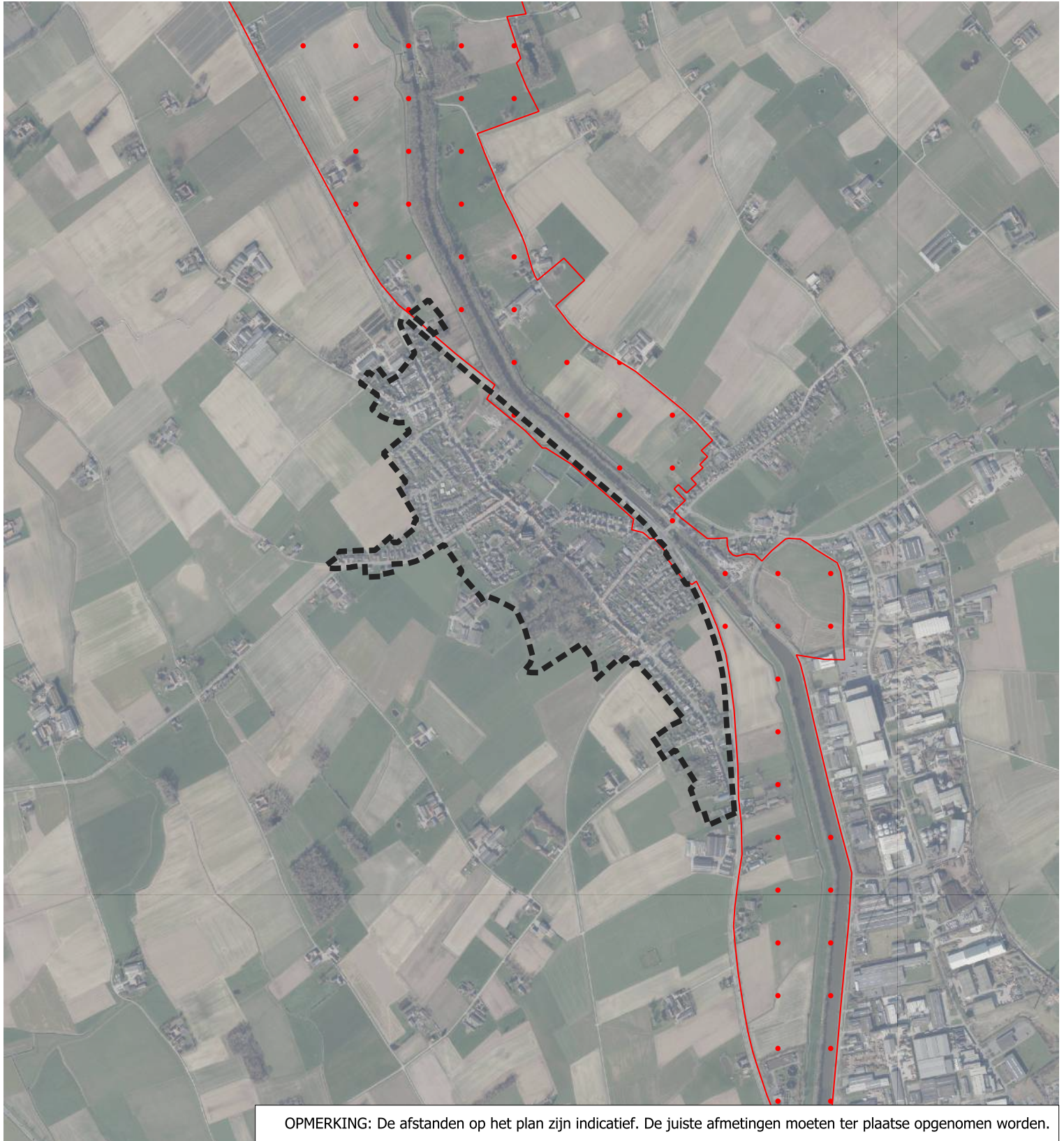
Vastgestelde inventaris bouwkundig erfgoed

Schaal: 1:18000



Stad Ieper - RUP Dorpskern Boezinge

Plangebied met landschappelijk erfgoed




OPMERKING: De afstanden op het plan zijn indicatief. De juiste afmetingen moeten ter plaatse opgenomen worden.

Legende

- Plancontour RUP
- Beschermde cultuurhistorische landschappen
- Erfgoedlandschappen
- Vastgestelde inventaris landschappelijk erfgoed
- Vastgestelde landschapsatlas

Schaal: 1:18000



Stad Ieper - RUP Dorpskern Boezinge

Plangebied met archeologisch erfgoed



OPMERKING: De afstanden op het plan zijn indicatief. De juiste afmetingen moeten ter plaatse opgenomen worden.

Legende

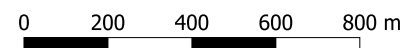
Plancontour RUP

Beschermd archeologische sites

Vastgestelde inventaris archeologisch erfgoed

Gebieden waar geen archeologisch erfgoed te verwachten valt

Schaal: 1:18000



Stad Ieper - RUP Dorpskern Boezinge

Plangebied met wegenstructuur voor gemotoriseerd verkeer



OPMERKING: De afstanden op het plan zijn indicatief. De juiste afmetingen moeten ter plaatse opgenomen worden.

Legende

Plancontour RUP

Wegsegment

hoofdweg

primaire weg I

primaire weg II

primaire weg II type 1

primaire weg II type 2

primaire weg II type 4

secundaire weg

secundaire weg type 1

secundaire weg type 2

secundaire weg type 3

secundaire weg type 4

lokale weg type 1

lokale weg type 2

lokale weg type 3

niet van toepassing

niet gekend

Schaal: 1:18000

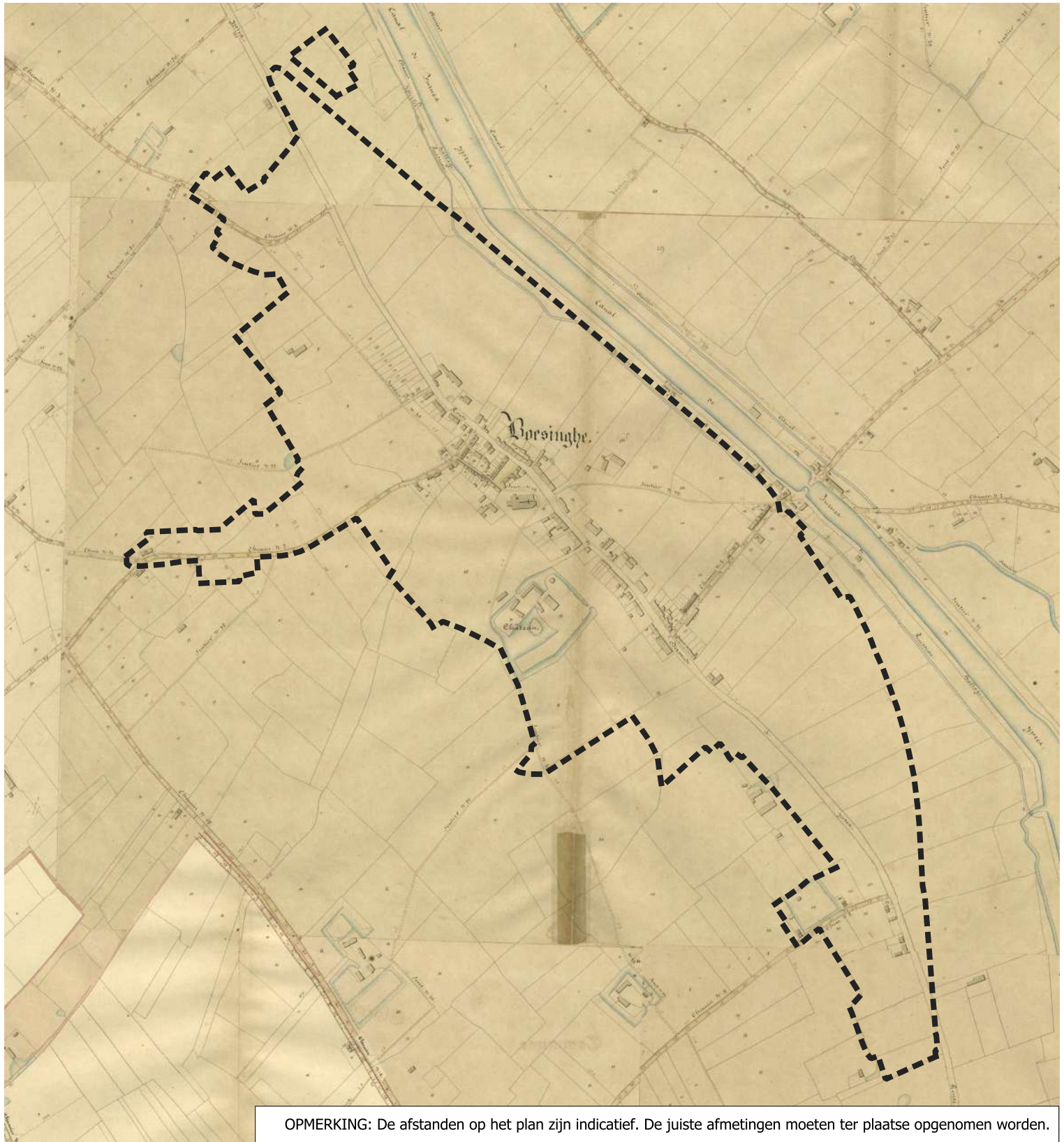
N



0 200 400 600 800 m

Stad Ieper - RUP Dorpskern Boezinge

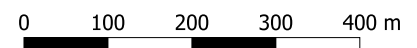
Plangebied op Atlas der Buurtwegen



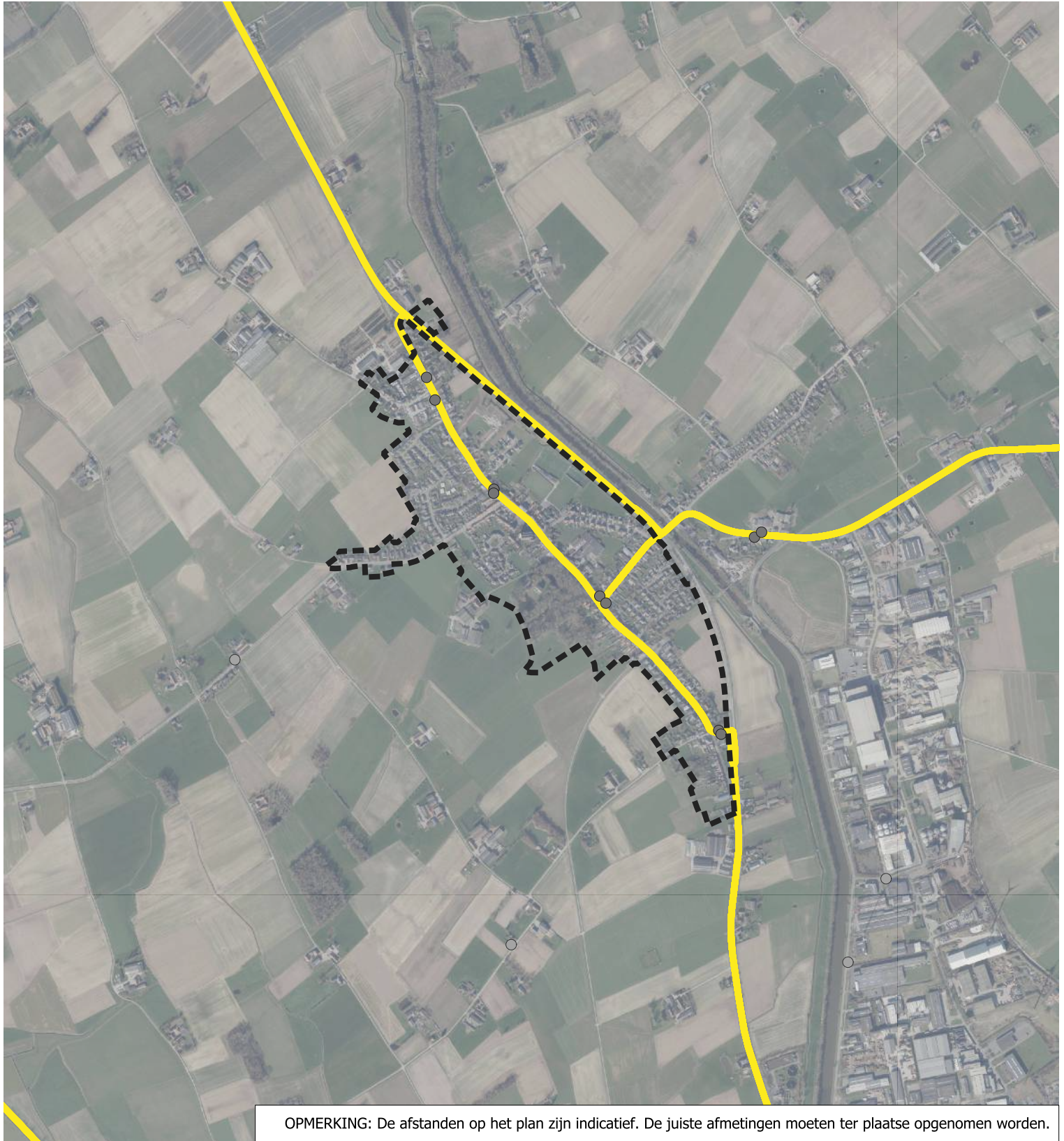
Legende

 Plancontour RUP

Schaal: 1:9000



Plangebied met openbaar vervoer



OPMERKING: De afstanden op het plan zijn indicatief. De juiste afmetingen moeten ter plaatse opgenomen worden.

Legende

Plancontour RUP

De Lijn: Halte

● Lijnverbinding

● Belbus en Lijnverbinding


● Belbus

De Lijn: Reisweg

— Bus

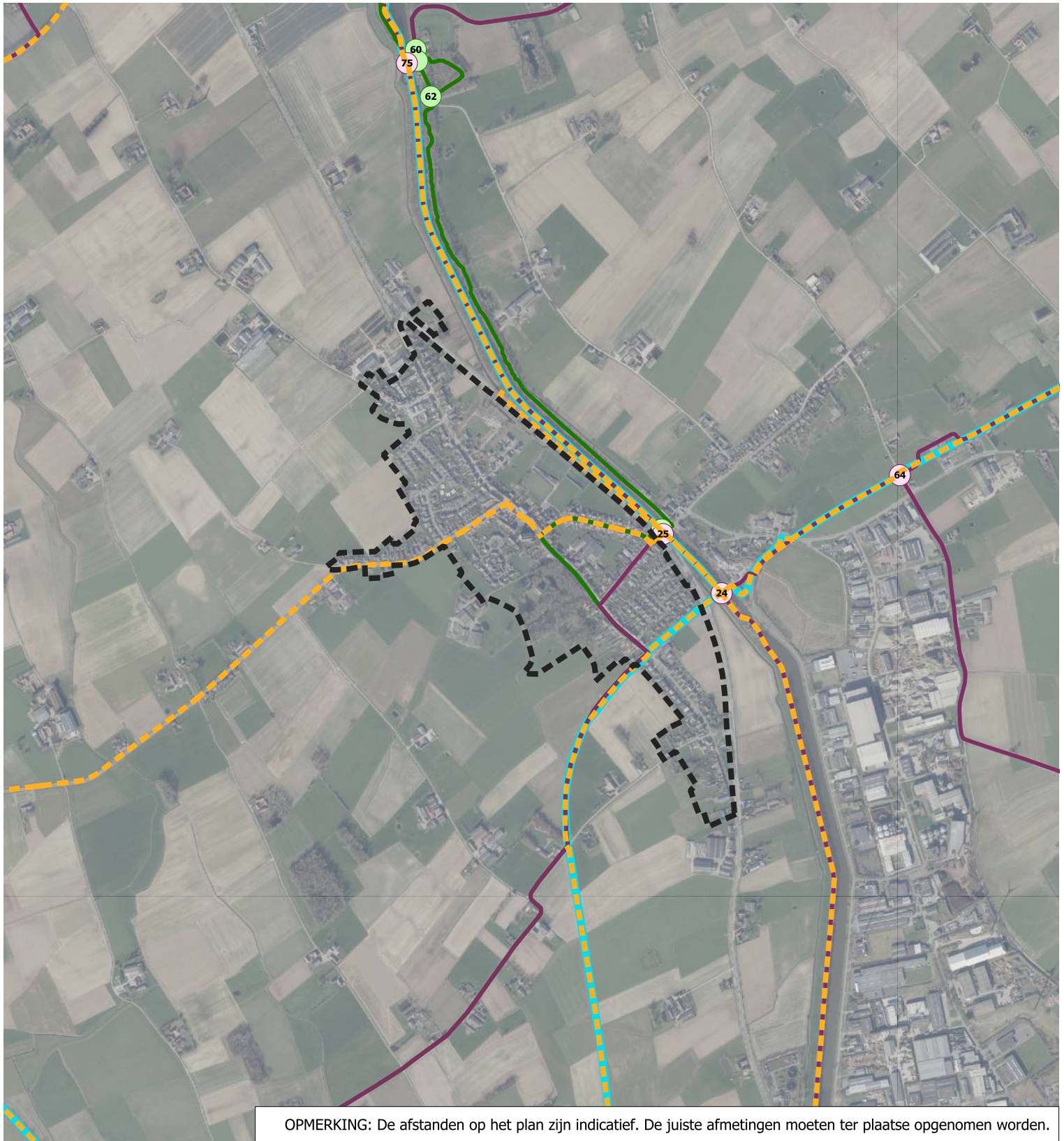
— Tram

Schaal: 1:18000



Stad Ieper - RUP Dorpskern Boezinge

Plangebied met trage wegen



OPMERKING: De afstanden op het plan zijn indicatief. De juiste afmetingen moeten ter plaatse opgenomen worden.

Legende

Plancontour RUP

Fietsnelwegen

Bovenlokaal functioneel fietsnetwerk

Fietsnetwerk: knooppunt

fietsnetwerk: traject

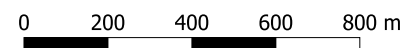
Wandelnetwerk: knooppunt

Wandelnetwerk: traject

Ruiternetwerk: knooppunt

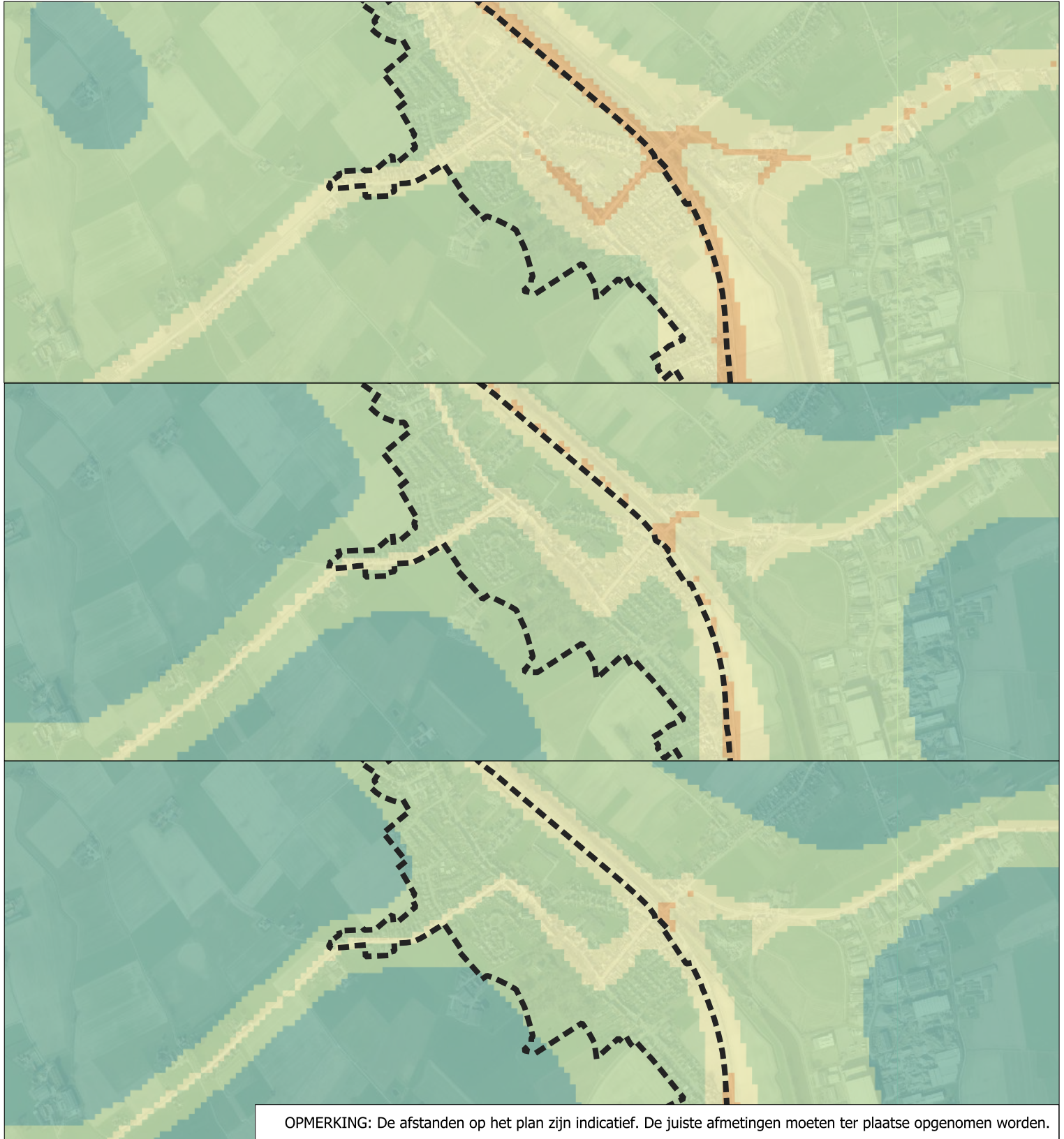
Ruiternetwerk: traject

Schaal: 1:18000











Stad Ieper - RUP Dorpskern Boezinge

Plangebied op de geluidsbelastingskaart wegverkeer 2018 dag (boven), avond (midden) en nacht (onder)




OPMERKING: De afstanden op het plan zijn indicatief. De juiste afmetingen moeten ter plaatse opgenomen worden.

Legende

 Plancontour RUP	 <= 30	 50 - 60	 > 80
MiraGeluidWegverkeerLden Band 1 (Gray)	 30 - 40	 60 - 70	
	 40 - 50	 70 - 80	

Schaal: 1:18000



Stad Ieper - RUP Dorpskern Boezinge

Plangebied met luchtkwaliteit (2021): fijn stof PM 2,5 (boven) en fijn stof PM 10 (onder)




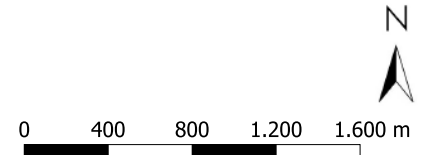
OPMERKING: De afstanden op het plan zijn indicatief. De juiste afmetingen moeten ter plaatse opgenomen worden.

Legende

Fijn stof (PM_{2,5}) concentratie (jaargemiddelde)

Fijn stof (PM₁₀) concentratie (jaargemiddelde)

Schaal: 1:36000
 Plancontour RUP



Stad Ieper - RUP Dorpskern Boezinge

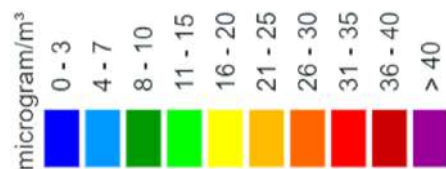
Plangebied met luchtkwaliteit (2021): Stikstof (boven) en roet - Black Carbon (onder)



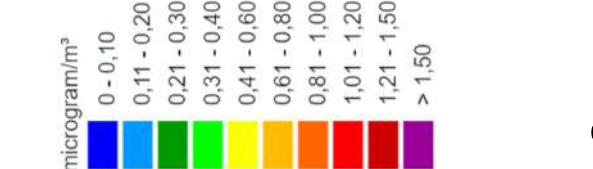
OPMERKING: De afstanden op het plan zijn indicatief. De juiste afmetingen moeten ter plaatse opgenomen worden.

Legende

Stikstof concentratie (jaargemiddelde)

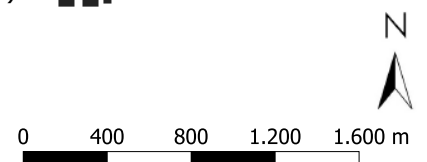


Roet (Black Carbon) concentratie (jaargemiddelde)



 Plancontour RUP

Schaal: 1:36000



Plangebied op light pollution atlas (2020)

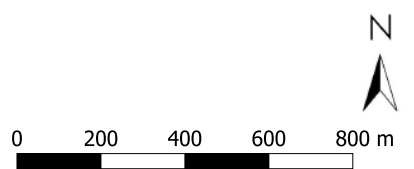
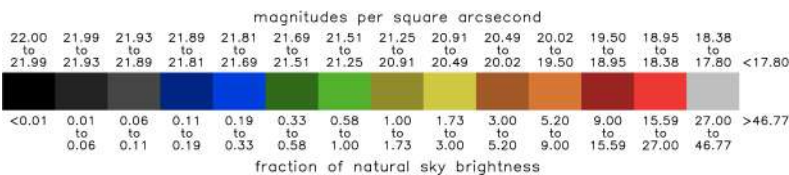


OPMERKING: De afstanden op het plan zijn indicatief. De juiste afmetingen moeten ter plaatse opgenomen worden.

Legende

 Plancontour RUP **Lichtvervuiling**

Schaal: 1:18000




Stad Ieper - RUP Dorpskern Boezinge

Plangebied op hittestresskaart 2050 (boven) en 2100 (onder)

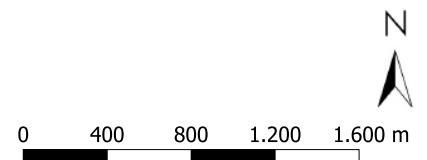


OPMERKING: De afstanden op het plan zijn indicatief. De juiste afmetingen moeten ter plaatse opgenomen worden.

Legende

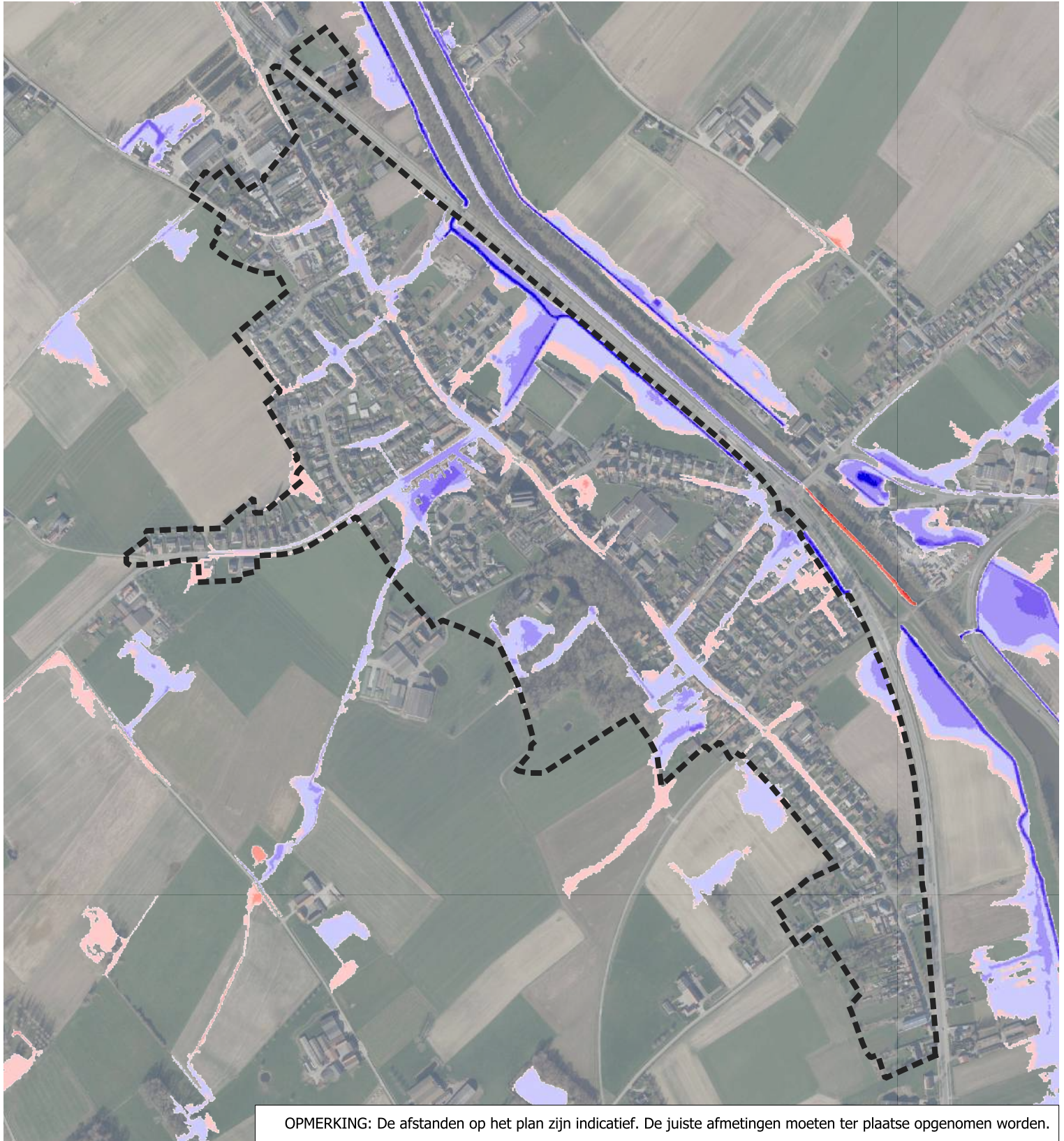
 Plancontour RUP Hittestress (aantal hittegolfgaaddagen) (2050)

Schaal: 1:36000




Stad Ieper - RUP Dorpskern Boezinge


Plangebied met Aangroei gebied met kans op wateroverlast (2050)




OPMERKING: De afstanden op het plan zijn indicatief. De juiste afmetingen moeten ter plaatse opgenomen worden.

Legende

 Plancontour RUP Aangroei gebied met kans op wateroverlast (2050)



Schaal: 1:9000




Plangebied op milieu-impacttoetskaart



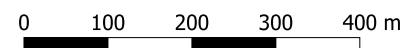
OPMERKING: De afstanden op het plan zijn indicatief. De juiste afmetingen moeten ter plaatse opgenomen worden.

Legende

 Plancontour RUP Lichtvervuiling

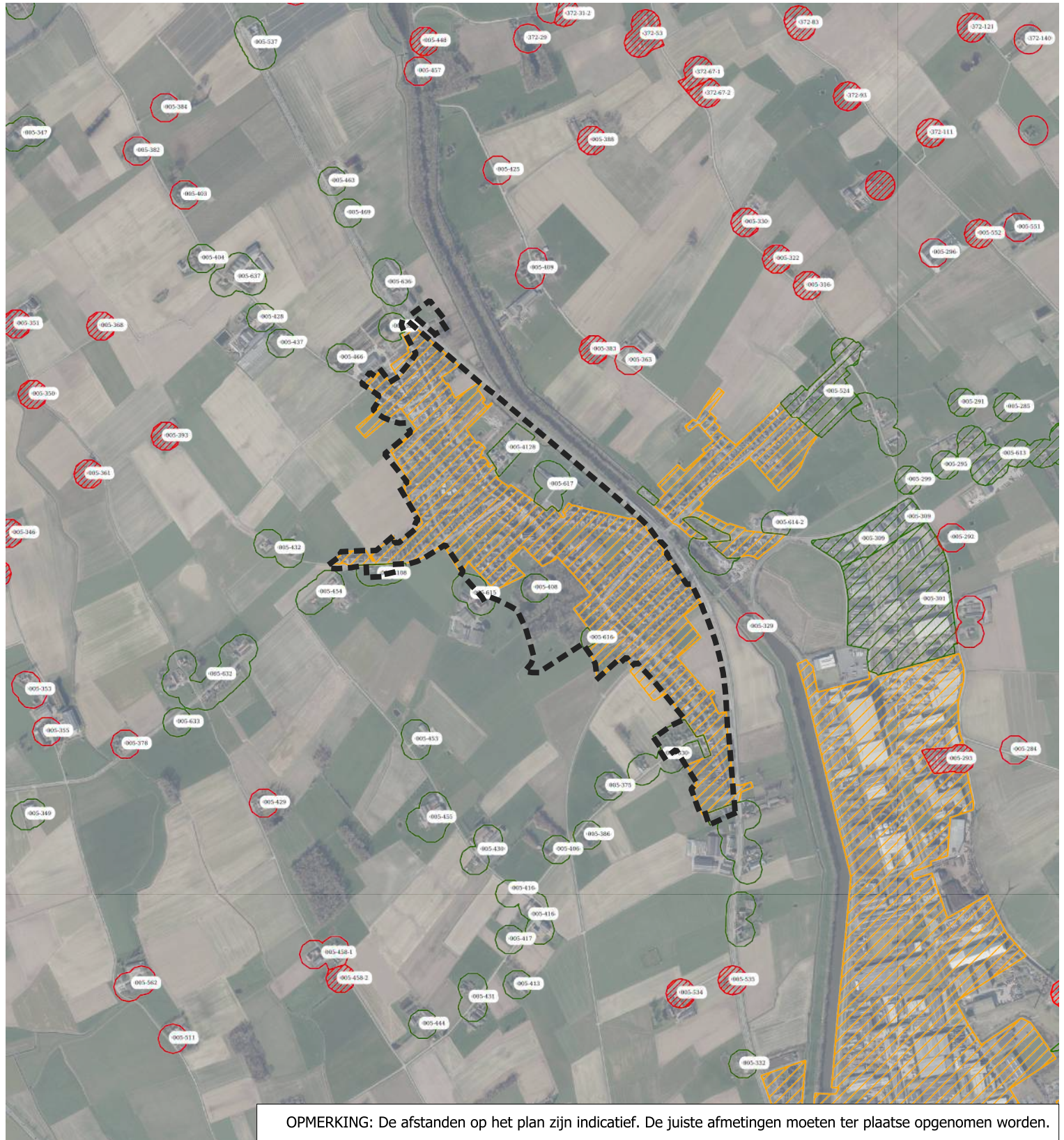


Schaal: 1:9000



Stad Ieper - RUP Dorpskern Boezinge

Plangebied met zoneringsplan VMM



OPMERKING: De afstanden op het plan zijn indicatief. De juiste afmetingen moeten ter plaatse opgenomen worden.

Legende


Plancontour RUP

Zoneringsplan: Woonkernen

Zoneringsplan: Clusters

- Collectief
-geoptimaliseerd
-buitengebied
- Collectief
-te optimaliseren
-buitengebied
- Individueel te
-optimaliseren
-buitengebied
-IPA - aanwzig
- Individueel te
-optimaliseren
-buitengebied
-IPA - gepland
- Individueel te
-optimaliseren
-opvangsysteem
-gesloten
-aanwzig
- Individueel te
-optimaliseren
-buitengebied
-opvangsysteem
-gepland

Schaal: 1:18000



Stad Ieper - RUP Dorpskern Boezinge

Plangebied met Seveso-inrichtingen



OPMERKING: De afstanden op het plan zijn indicatief. De juiste afmetingen moeten ter plaatse opgenomen worden.

Legende

- Plancontour RUP
- Hogedrempel
- Lagedrempel
- Terreinen van Seveso-inrichtingen
- Seveso consultatiezones

Schaal: 1:25000

