

# Stad Ieper

## RUP Elverdinge Herneming

### Kaart 17: Bestemmingsplan



#### Legende

##### Basiskaart





-  privaat karakter
-  openbaar karakter
-  overkapping
-  ondergrondse constructie
-  gebruikspcelen
-  waterpartijen

##### Bestemmingen

###### - contouren

-  contour inrichtingsvisie
-  contour RUP

###### - symbolen

-  symbool 1: langzaam verkeer
-  symbool 2: beperkt mechanisch verkeer
-  symbool 3: hoofdontsluiting mechanisch verkeer
-  symbool 4: te bewaren zicht

###### - zones

-  zonegrens
-  zone 1: gesloten bebouwing
-  zone 2: open bebouwing
-  zone met specifieke voorschriften
-  zone 3: tuinzone
-  zone 4: projectzone parkwoningen
-  zone 5: projectzone hoeve
-  zone 6: parkzone
-  zone 7: openbaar domein
-  deelzone: voormalige bedrijfszetel
-  deelzone: openbaar domein met specifieke voorschriften



1:2.000

0 25 50 100 Meter