

ONTWERP

GEMEENTELIJK
RUIMTELIJK UITVOERINGSPLAN
ZACHT RECREATIEGEBIED
IEPERBOOG

BLAD 2: Bestemmingsplan

DE ONTWERPER :

	STADSBESTUUR IEPEL Dienst Ruimtelijke Ordening	Grote Markt 34 B - 8900 IEPEL tel. : 057/22 85 55 fax : 057/22 85 78
	De Burgemeester, De Secretaris, De Planoloog,	Schaal : 1:1000 Getekend : Peter Pillen Luc Mus en Kathy Laheye Datum : 23/11/2000
Luc DEHAENE	Jan BREYNE	Peter PILLEN
WIJZIGINGEN - n.a.v. de geformuleerde bemerkingen en suggesties van de adviserende instanties tijdens de plenaire vergadering van 20 november 2000 en navolgende schriftelijke aanmerkingen en randvoorwaarden; - n.a.v. het ministerieel besluit dd. 23 februari 2001 houdende advies over het ontwerp van gemeentelijk ruimtelijk uitvoeringsplan "zacht recreatiegebied Ieperboog".		



Luchtfoto Gis-West april 2000

Liggingplan
Schaal : 1/10.000

 Ontworpen rup



Juridische toestand



Vergunning voor het bouwen van een stal
verkregen van het Gemeentebestuur van Zillebeke
op 2 juni 1970 onder nummer 245.508/70. Dossier-
nummer van de gemeente is 70/228.
Aanvrager was Callewaert Antoon.

Vergunning voor het bouwen van een
landbouwhangaar verkregen van het
Ministerie van Openbare Werken, Bestuur
van de Stedebouw, op 1 april 1952 onder
nummer 247.505/52
Aanvrager was Callewaert Antoon.














Vergunning voor het bouwen van een
bergplaats (uitbreiden landbouwloods)
verkregen van het Gemeentebestuur van Zillebeke
op 7 juni 1965 onder nummer 247.513/65.
Aanvrager was Callewaert Antoon.

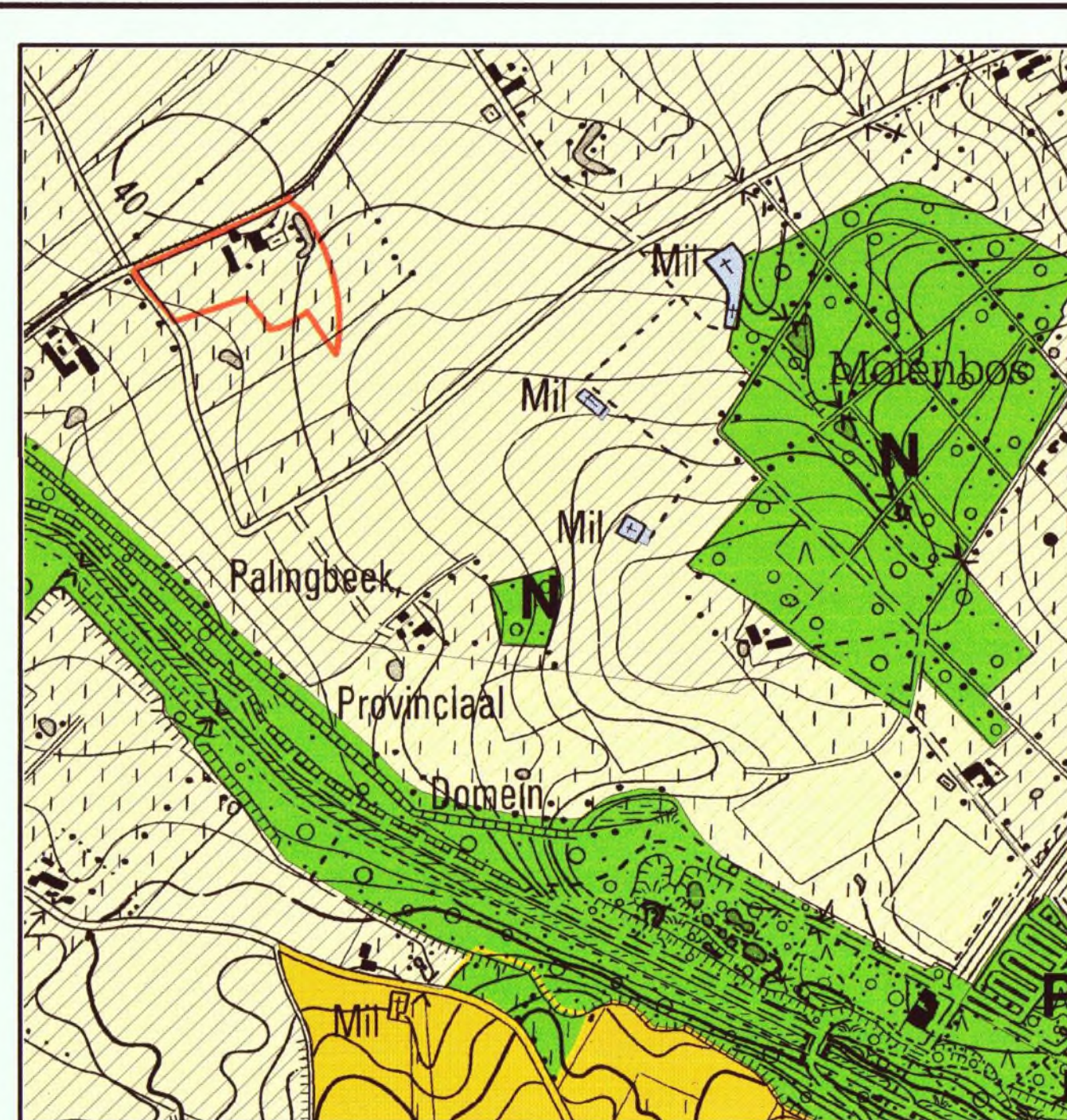
1:750

Ontworpen toestand



LEGENDE








- | | | | |
|---|--|---|----------------------------------|
|  | 1 zone voor zorgboerderij en onthaal |  | Gebouwen |
|  | 2 zone voor parkeervoorzieningen |  | Bomen |
|  | 3 zone voor kleinschalige waterzuivering |  | Begrenzing vijver |
|  | 4 zone voor kruidentuin, boomgaard, akkerbouw, weide |  | Begrenzing paden en verhardingen |
|  | 5 bouwrijpe zone |  | Percelen |
|  | 6 bufferzone |  | Grens RUP |
| | |  | Zonegrens |



Gewestplan Ieper-Poperinge
Schaal : 1/10.000

 Ontworpen rup

LEGENDE

- | | |
|---|---|
|  | Gebieden voor gemeenschapsvoorzieningen en openbaar nut |
|  | P Parkgebieden |
|  | N Groengebieden |
|  | B Bosgebieden |
|  | L Landschappelijk waardevolle agrarische gebieden |
|  | S Speelbossen of speelweiden |
|  | G Golfterrein |

Gezien en voorlopig aanvaard door de Gemeenteraad in zitting van
4 december 2000.

Op bevel,

De Secretaris,

JAN BREYNE.

De Burgemeester,

LUC DEHAENE.


Het College van Burgemeester en Schepenen verklaart dat onderhavig ruimtelijk
uitvoeringsplan voor eenieder ter inzage heeft gelegen van 30 december 2000
tot en met 28 februari 2001.

Namens het College van Burgemeester en Schepenen,

Op bevel,

De Secretaris,

JAN BREYNE.


De Burgemeester,

LUC DEHAENE.

Gezien en definitief aanvaard door de Gemeenteraad in zitting van 2 juli 2001

Op bevel,

De Secretaris,

JAN BREYNE.

De Burgemeester,

LUC DEHAENE.