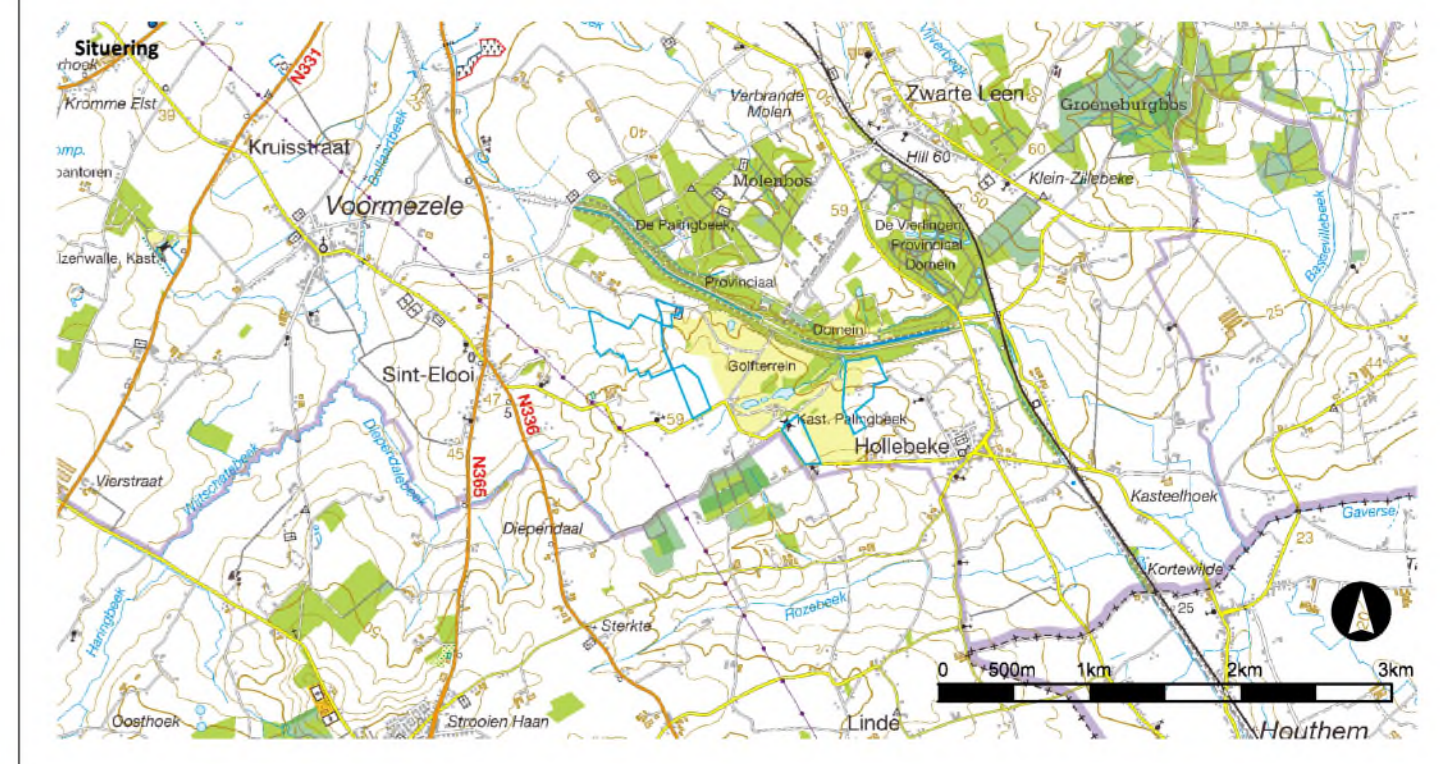




Legende
 - RUP begrenzing
 - Kadastrale percelen

Bron:
 - GRB, AGW, 2018
 - Orthofotomonografie, grootschalig, winterzonnamen, Kleur, 2013-2015, Vlaanderen
 - Topografische kaart 1:50.000, raster, NGL © Nationaal Geografisch Instituut



RUP Golf De Palingbeek
 Ieper
 Orthofoto

 Opdrachtgever Stad Ieper Ter Waarde 1 9001 Ieper Tel: +32 (0)57 45 16 00 info@aper.be	 Opdrachthouder Antea group Buchtenstraat 9 9051 Geraardsbergen Tel: +32 (0)9 261 63 00 info@antegrp.be
--	---

Datum Augustus 2018	Wijziging Opmaak RT en GP	Revisie 00	Kennmerk 4336715004
			Projecttechnicus Pim Caris
			Datum: Januari 2019
			Planer: GJW
			Formaat: A0
			Schaal: 1:2500

Accountmanager:
 Ruimtelijk planner
 Alexander Maekelberg
 Ruimtelijk planner
 Evy De Waele