

RUP Zuiderring  
stad leper

grafisch plan  
fase DV

**VREDESSTAD**



RUP\_33011\_214\_00029\_00001

Opdracht: gemeentelijk RUP Zuiderring

---

Initiatiefnemer:



stad Ieper  
Ter Waarde 1  
8900 IEPER  
057 45 16 60  
[ruimtelijke.ordening@ieper.be](mailto:ruimtelijke.ordening@ieper.be)  
[www.ieper.be](http://www.ieper.be)

Opdrachthouder:



Adoplan  
Oudenaardsesteenweg 344  
8500 KORTRIJK  
056 90 50 00  
[office@adoplan.be](mailto:office@adoplan.be)  
[www.adoplan.be](http://www.adoplan.be)

# RUP ZUIDERRING

Voor Adoplan bv,

  
Bart Willaert,  
Zaakvoerder – Ruimtelijk planner

  
Pauline Adam  
Ruimtelijk planner


Gezien en voorlopig vastgesteld door de gemeenteraad in zitting van 4 november 2019.

  
Algemeen Directeur,  
Stefan Depraetere

  
De Voorzitter,  
Ann-Sophie Himpe

Het college van burgemeester en schepenen verklaart dat onderhavig RUP voor iedereen ter inzage heeft gelegen van 2 december 2019 tot en met 1 februari 2020.

Namens het college,

  
Algemeen Directeur,  
Stefan Depraetere

  
De Burgemeester,  
Emmily Talpe

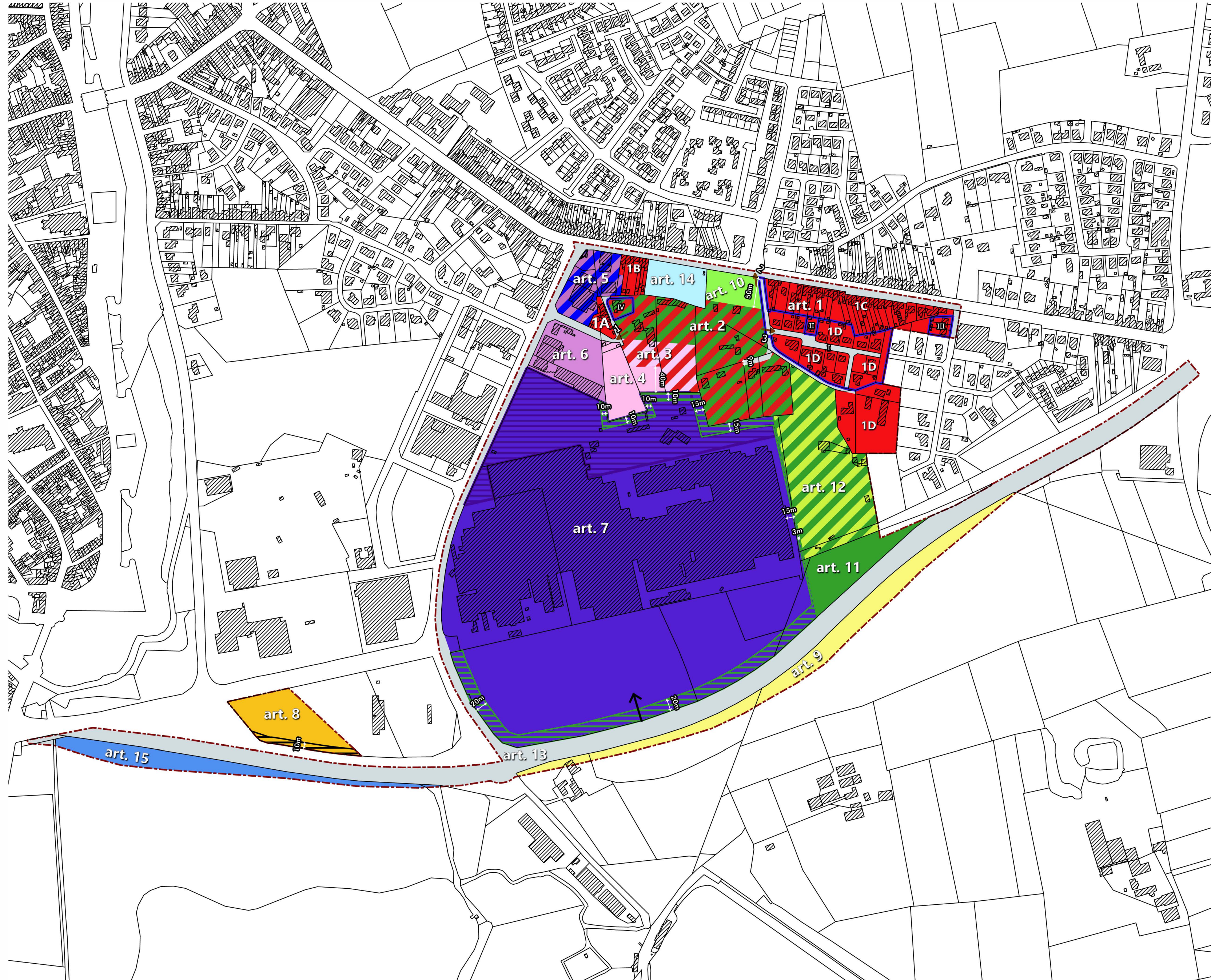
Gezien en definitief vastgesteld door de gemeenteraad in zitting van 6 juli 2020.

  
Algemeen Directeur,  
Stefan Depraetere

  
De Voorzitter,  
Ann-Sophie Himpe



Grafisch plan



Legende

- Perimeter RUP
- Art. 1: Zone voor wonen
- Art. 2: Zone voor woonpark
- Art. 3: Zone voor wonen of huisnijverheid
- Art. 4: Zone voor huisnijverheid
- Art. 5: Zone voor handel en bedrijvigheid
- Art. 6: Zone voor bedrijvigheid
- Art. 7: Zone voor regionaal bedrijf
- Art. 8: Zone voor recreatie met landschappelijke inpassing
- Art. 9: Zone voor bouwvrij agrarisch gebied
- Art. 10: Zone voor park
- Art. 11: Zone voor bos
- Art. 12: Zone voor kasteelpark
- Art. 13: Zone voor openbare wegeis
- Art. 14: Zone voor militaire begraafplaats
- Art. 15: Zone voor waterwinning

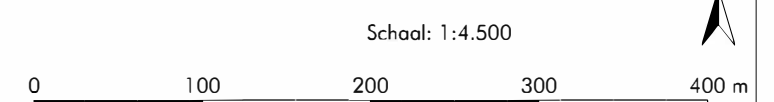
- Indicatieve aanduiding: trage weg
- Indicatieve aanduiding: ontsluiting

Overdrukzones:

- Overdruk: zone voor openbare wegeis
- Overdrukzone: zone met activiteiten zonder hinder
- Overdrukzone: bufferzone
- Overdrukzone: bouwvrije zone
- Overdrukzone: op te heffen verkaveling

I: VK01\_47/1 d.d. 18.04.1994 en VK01\_47/2 d.d. 08.09.1997  
 II: VK01\_049/1 d.d. 14.10.2002  
 III: VK01\_053/3 d.d. 24.03.2009  
 IV: VK01\_060/1 d.d. 21.11.2016

OPMERKING: De afstanden op het plan zijn indicatief. De juiste afmetingen moeten ter plaatse opgenomen worden.



Schaal: 1:4.500