

LEGENDE Rooilijnplan

- Bestaande kadastrale perceelsgrens
- Nieuwe rooilijn
- Vergunde rooilijn
- Af te schaffen rooilijn
- Bouwzone
- Perceelgrens
- Grondafstand: 430m²
- Verschil nieuw-vergund: 10m²

Vergunde Coördinaten

Coördinaten hoekpunten innemingen Lambert 72 coördinaten (m)			
Nr	X	Y	Materiaal
1	48937.70	167209.60	NG
2	48959.01	167222.22	NG
3	48957.51	167224.94	NG
4	48977.99	167237.07	NG
5	48980.32	167238.45	NG
6	48976.91	167245.11	NG
7	48966.89	167238.89	NG
8	48932.74	167218.04	NG

NP = nieuwe paalsteen
 BS = bestaande paalsteen
 NG = niet gematerialiseerd

Tabel met tussenafstanden en verantwoording innemingen		
Hoekpunten	Afstand (m)	Verantwoording grensbepaling
1-2	24,77	N
1-8	9,79	N
2-3	3,10	N
3-4	23,70	N
4-5	2,91	N
5-6	7,48	N
6-7	11,79	N
7-8	40,01	N

N = nieuw ontworpen
 RL = rooilijnplan
 AB = Atlas van de buurtwegen
 AW = Atlas van de waterlopen
 KS = Kadastrale schets
 OP = Opmetingsplan
 PL = Plan landmeter
 BS = Bestaande afsluiting
 MD = Midden waterloop

Nieuwe Coördinaten

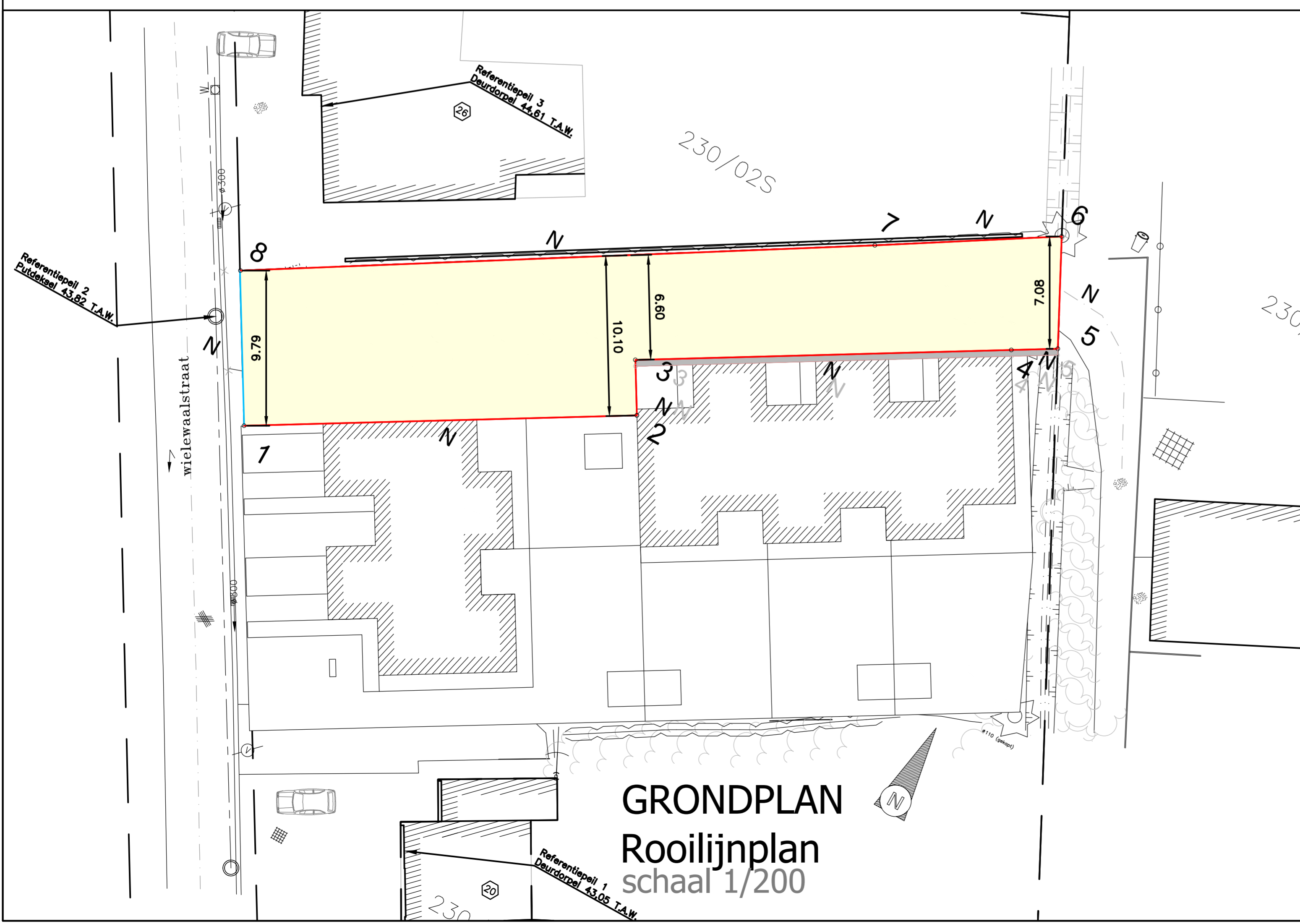
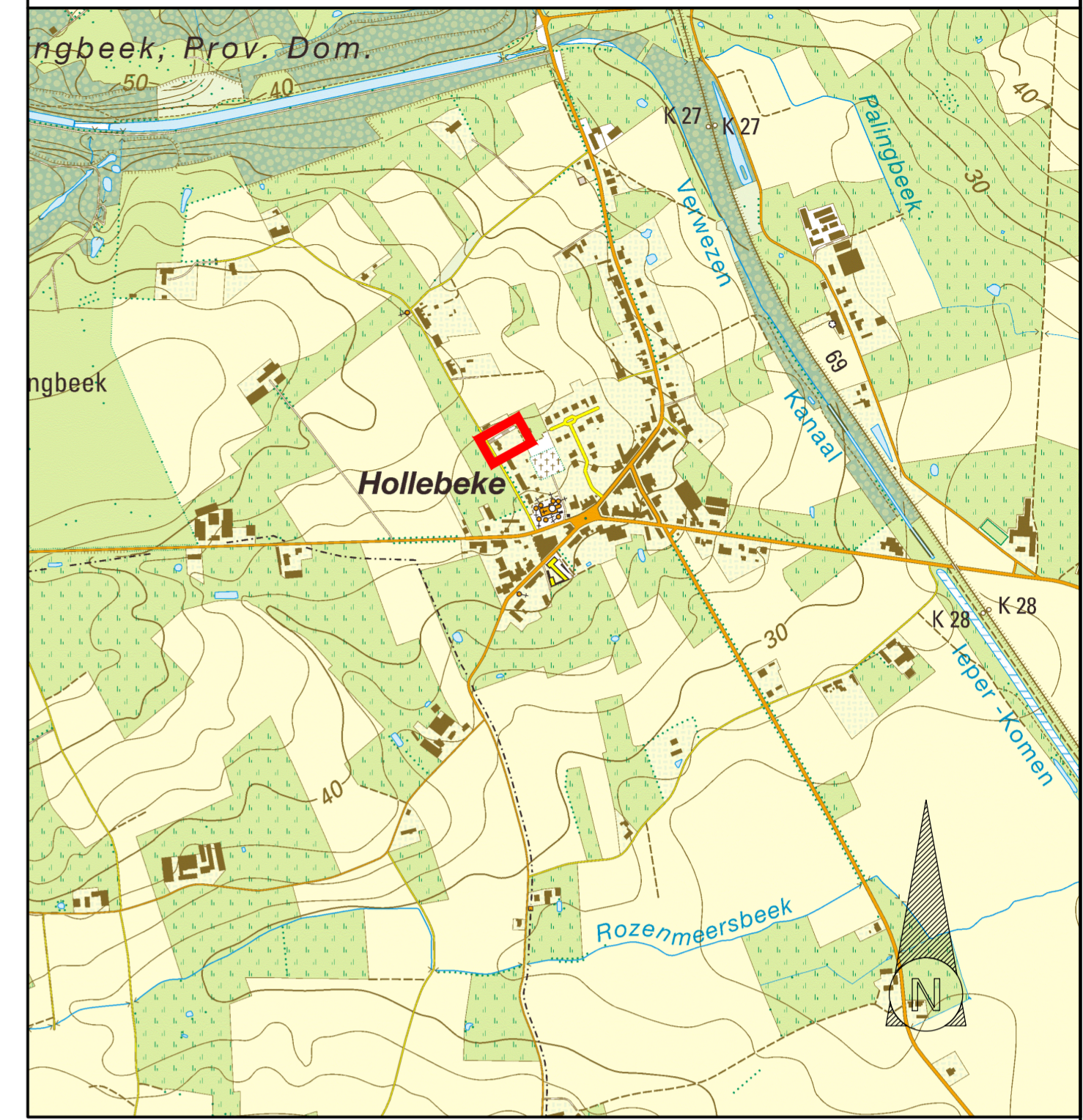
Coördinaten hoekpunten innemingen Lambert 72 coördinaten (m)			
Nr	X	Y	Materiaal
1	48937.70	167209.60	NG
2	48959.01	167222.22	NG
3	48957.22	167225.23	NG
4	48977.62	167237.32	NG
5	48980.14	167238.81	NG
6	48976.91	167245.11	NG
7	48966.89	167238.89	NG
8	48932.74	167218.04	NG

NP = nieuwe paalsteen
 BS = bestaande paalsteen
 NG = niet gematerialiseerd



Tabel met tussenafstanden en verantwoording innemingen		
Hoekpunten	Afstand (m)	Verantwoording grensbepaling
1-2	24,77	N
1-8	9,79	N
2-3	3,50	N
3-4	23,70	N
4-5	2,91	N
5-6	7,08	N
6-7	11,79	N
7-8	40,01	N

N = nieuw ontworpen
 RL = rooilijnplan
 AB = Atlas van de buurtwegen
 AW = Atlas van de waterlopen
 KS = Kadastrale schets
 OP = Opmetingsplan
 PL = Plan landmeter
 BS = Bestaande afsluiting
 MD = Midden waterloop

LIGGINGSPLAN - schaal 1/10.000



GRONDPLAN
Rooilijnplan
schaal 1/200

OPGEMAAKT DOOR DE ONTWERPER  BV Studiebureau Jonckheere Koningin Astridlaan 134/5 8200 Brugge		 Vlaanderen is sociaal wonen VMSW - afdeling Projecten dienst regio West	
DOSSIER Nr. SB: 9594		DOSSIER Nr.: WI 00570CEF DATUM: 08/05/18 MDC	
NAGEZIEN DOOR PROJECTVERANTWOORDELIJKE BRUSSEL,		AANTAL PLANS: 1 PLAN Nr.: 1 LENGTE BREEDTE OPPERVL. 0.63m X 0.59m = 0.37 m2	
ing. Marieke Van Gijsegem projectingenieur		AANGEBRACHTE WIJZIGINGEN 1 6/09/2021 n.a.v. mail ONS ONDERDAK dd 23/08 WW	
GOEDGEKEURD OM BIJ HET BESTEK WI 00570CEF GEVOEGD TE WORDEN		ir Bart Velleman afdelingshoofd	
WEST-VLAANDEREN IEPER HOLLEBEKE Wegen-, riolerings- en omgevingswerken voor het project Wielewaalstraat (WI 00570CEF) ONTWERP			
ROOILIJNPLAN			
SCHAAL: 1/200		DOSSIERNR. ONTWERPER 9594	