

HERZIENING GRS
Kaartenbundel informatief gedeelte
Stad Ieper



COLOFON

Opdracht:

Herziening GRS
Kaartenbundel informatief gedeelte

Opdrachtgever:

Stad Ieper
Grote Markt 34
8900 Ieper

Opdrachthouder:

Antea Belgium nv
Buchtenstraat 9
9051 Gent

T : +32 (0) 9 261 63 00
F : +32 (0) 9 261 63 01
www.anteagroup.be
BTW: BE 414.321.939
RPR Antwerpen 0414.321.939
IBAN: BE81 4062 0904 6124
BIC: KREDBEBB

Antea Group is gecertificeerd volgens ISO9001

Identificatienummer:

2263723017/fdb

Datum:

15 juli 2016

status / revisie:

Kaartenbundel informatief
gedeelte

Vrijgave:

Alexander Maekelberg, Account Manager, erkend ruimtelijk
planner

Controle:

Alexander Maekelberg, Account Manager, erkend ruimtelijk
planner

Projectmedewerkers:

Koen Janssens, expert, erkend ruimtelijk planner
Fabian Debeer, erkend ruimtelijk planner

© Antea Belgium nv 2016

Zonder de voorafgaande schriftelijke toestemming van Antea Group mag geen enkel onderdeel of uittreksel uit deze tekst worden weergegeven of in een elektronische databank worden gevoegd, noch gefotokopieerd of op een andere manier vermenigvuldigd.

LIJST MET FIGUREN

Kaart 1	Situering van Stad Ieper in de provincie West-Vlaanderen
Kaart 2	Kabinetskaart der Oostenrijkse Nederlanden
Kaart 3	Ruimtelijk structuur op macro-niveau
Kaart 4	Structuurdragers van het landschap
Kaart 5	Hoofdcomponenten van het landschap
Kaart 6	Bebouwde-ruimtestructuur
Kaart 7	Open-ruimtestructuur
Kaart 8	Natuurlijke structuur
Kaart 9	Toeristisch-recreatieve structuur
Kaart 10	Lijninfrastructuren
Kaart 11	Optelkaart
Kaart 12	Ruimtelijk structuur van het stedelijk gebied Ieper
Kaart 13	Ruimtelijk structuur van Vlamertinge
Kaart 14	Ruimtelijk structuur van Elverdinge
Kaart 15	Ruimtelijk structuur van Boezinge
Kaart 16	Ruimtelijk structuur van Dikkebus
Kaart 17	Ruimtelijk structuur van Zillebeke
Kaart 18	Ruimtelijk structuur van Brielen
Kaart 19	Ruimtelijk structuur van Voormezele en Sint-Elooi
Kaart 20	Ruimtelijk structuur van Hollebeke
Kaart 21	Ruimtelijk structuur van Zuidschote -Lizerne
Kaart 22	Ruimtelijk structuur van Brandhoek
Kaart 23	Bevolkingsevolutie 1981-1991
Kaart 24	Evolutie van het aantal bewoonde woningen 1981-1991
Kaart 25	Particuliere woningen gebouwd voor 1946
Kaart 26	Aantal woningen zonder klein comfort 1991
Kaart 27	Ruimtelijke situering van de verspreide bedrijvigheid
Kaart 28	Gewestplan, BPA's en RUP's
Kaart 29	Richtplan 1989 superpositie op het gewestplan
Kaart 30	Verkavelingen en onbebouwde gronden niet gelegen in verkavelingen per bouwblok, statistische sectoren en deelgemeenten
Kaart 31	Overzicht bebouwde woongebieden en reserves volgens Gewestplan
Kaart 32	Aanbod bedrijfsterreinen Elverdinge
Kaart 33	Aanbod bedrijfsterreinen Vlamertinge

- Kaart 34 — Aanbod bedrijfsterreinen industriezone Vierstraat en Vijverhoek
- Kaart 35 — Aanbod bedrijfsterreinen industriezone Ieperleekanaal
- Kaart 36 — Aanbod bedrijfsterreinen stad Ieper
- Kaart 37 Ruimtelijke vertaling van de globale doelstellingen

PARTIËLE HERZIENING GRS IEPER

INFORMATIEF GEDEELTE

Situering van Stad Ieper in de provincie West-Vlaanderen

Kaartnummer : 1

Legende

- BELGIE
- West-Vlaanderen
- Arrondissement
- Gemeente
- Deelgemeente



Opdrachtgever : Stad Ieper

Opdrachthouder :



Datum : juli 2016

PARTIËLE HERZIENING GRS IEPER

INFORMATIEF GEDEELTE

Kabinetskaart der Oostenrijkse
Nederlanden

Kaartnummer : 2



LEGENDE

	Blok huizen in een agglomeratie		Kanaal		Moerstuinen
	Huizen (in rood) met moerstuin omgeven met hagen		Onbegaanbaar moeras		Rij bomen
	Huizen		Vijver		Reliëf
	Kerk in metselwerk		Vijver (turven)		Grens van Brabant (geel)
	Kerk met parochiesommer		Moerasige weide		Grens van Vlaanderen (groen)
	Huizen tot de parochie behorend		Bossen met kruspel- of laagstammig hout		Grens van Henegouwen (rood)
	Kapel		Bossen met hoogstammig hout		Grens van Mechelen (rood)
	Kasteel met moerstuin, met water omgeven		Sparrenbossen		Grens van Frankrijk (blauw)
	Vesten		Park		Grens van Namen (groen)
	Watersloten		Boomgaard		Grens van Holland (oranje)
	Windsloten in metselwerk		Heide		Grens van domaniale goederen. Aan Z. Keizerl. Majesteit toebehorende gebieden
	Houten windmolens		Met hagen omzoomde weg		Groeve
	Stenen brug		Weg		Gelucht
	Houten brug		Met bomen omzoomde weg		Pachthoeve
	Sluis		Voetpad		Schermtuining of licht trefsel
	Rivier (de pijl duidt de richting van de stroming aan)		Akkers met hagen omgeven		Slagveld
	Rivier		Landbouwgrond		Galg
	Dijk		Duinen		Wip
			Wingard		Sterkhouwree

De bladen van de oorspronkelijke kaart werden door verschillende tekenners met de hand getekend. Daar dit werk toch meer een historisch-Lange periode heeft uitgezocht, verschillen de oorspronkelijke kleurschakeringen van blad tot blad. De reproductie werd niet bijgewerkt, toch moesten sommige letters die bijna volledig verdwenen waren hersteld worden.



Opdrachtgever : Stad Ieper

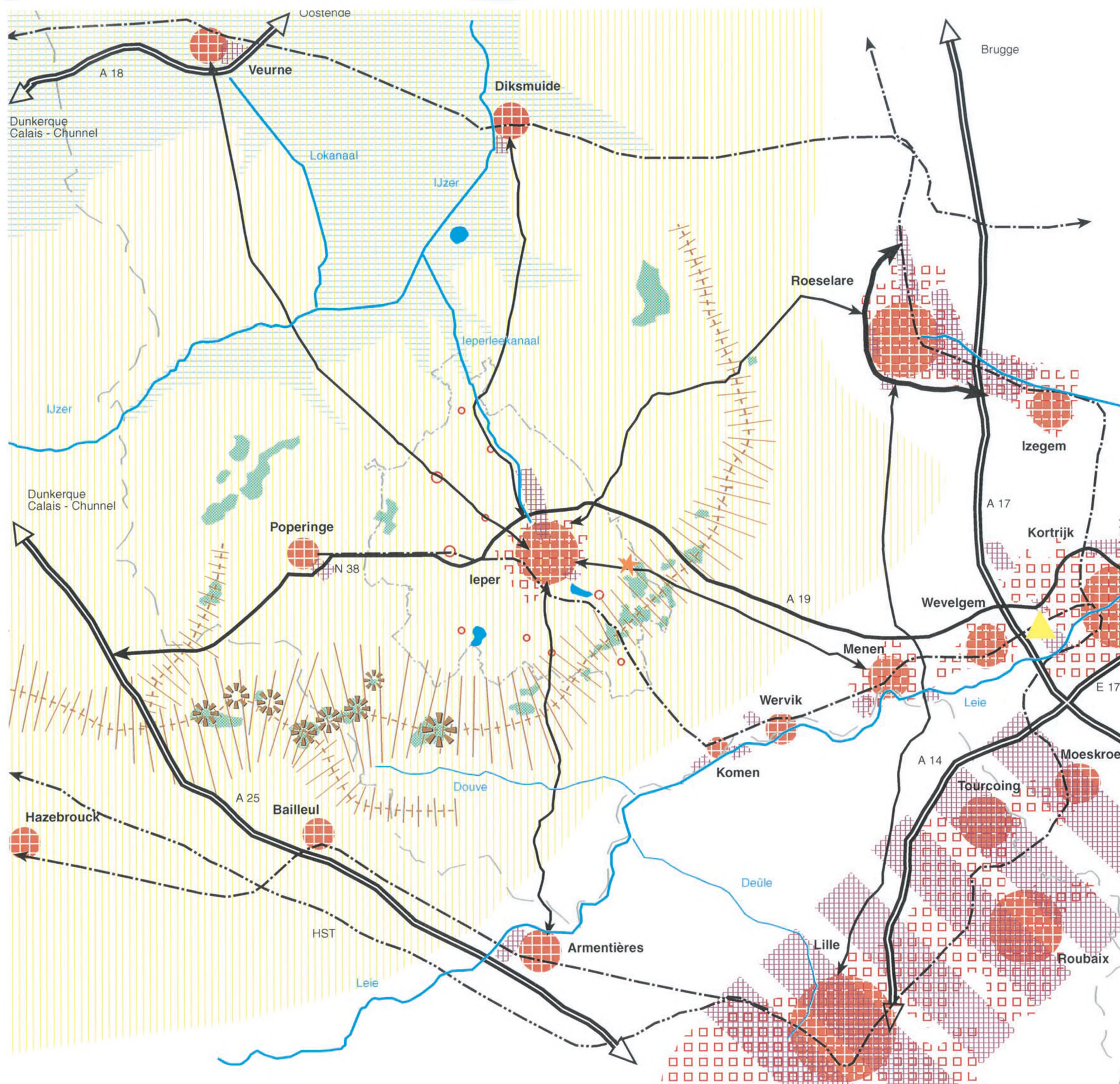
Opdrachthouder :



Datum : juli 2016

PARTIËLE HERZIENING GRS IEPER
INFORMATIEF GEDEELTE
Ruimtelijke structuur op macro-niveau

Kaartnummer : 3



Legende

- hoofdweg
- primaire weg
- secundaire weg
- spoorweg
- hogesnelheidstrein
- waterloop
- IJzervlakte
- wateroppervlak
- bosstructuur
- heuvelrug
- getuigeheuveld
- bedrijventerrein
- stedelijke kernen
- bebouwd stedelijk landschap
- woonkern
- Bellewaerde
- groot aaneengesloten openruimte-gebied
- open ruimte
- gemeentegrens
- landsgrens
- luchthaven

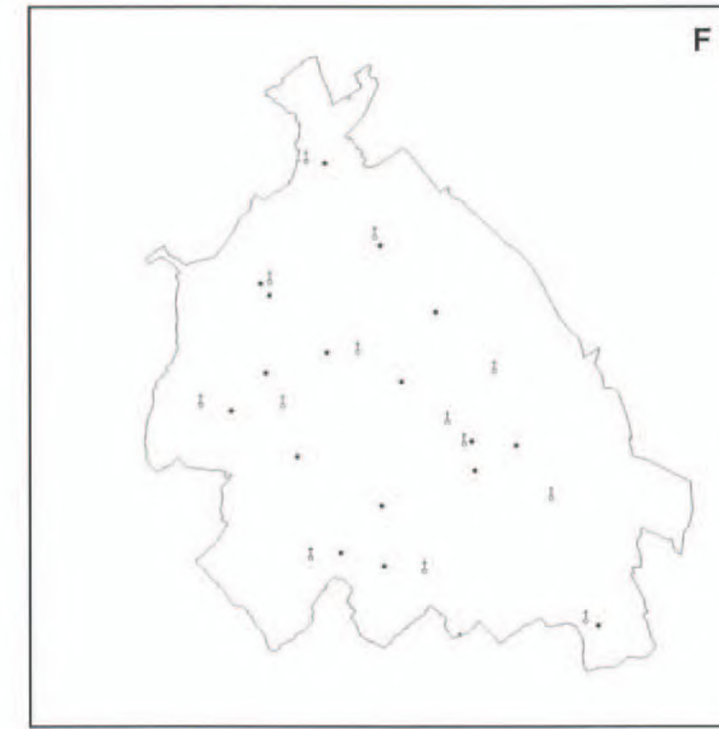
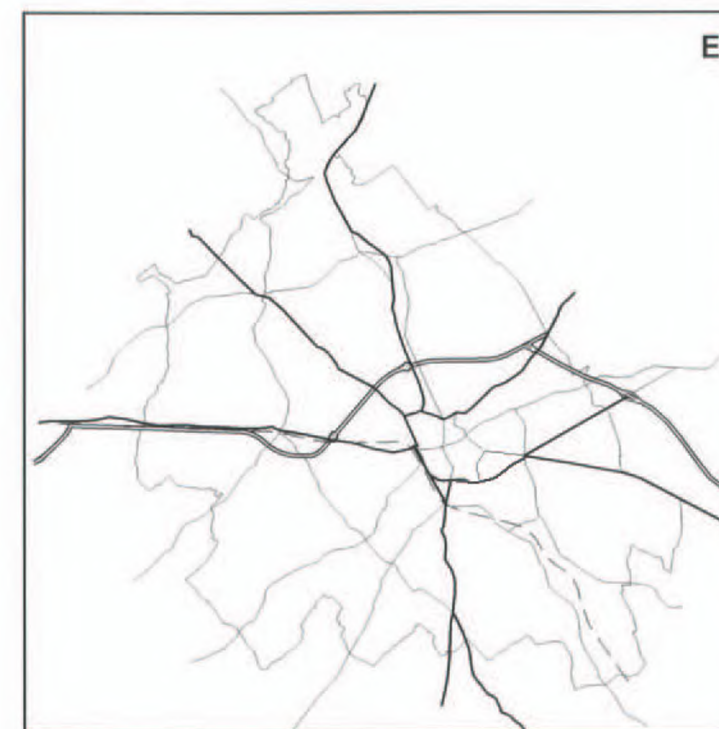
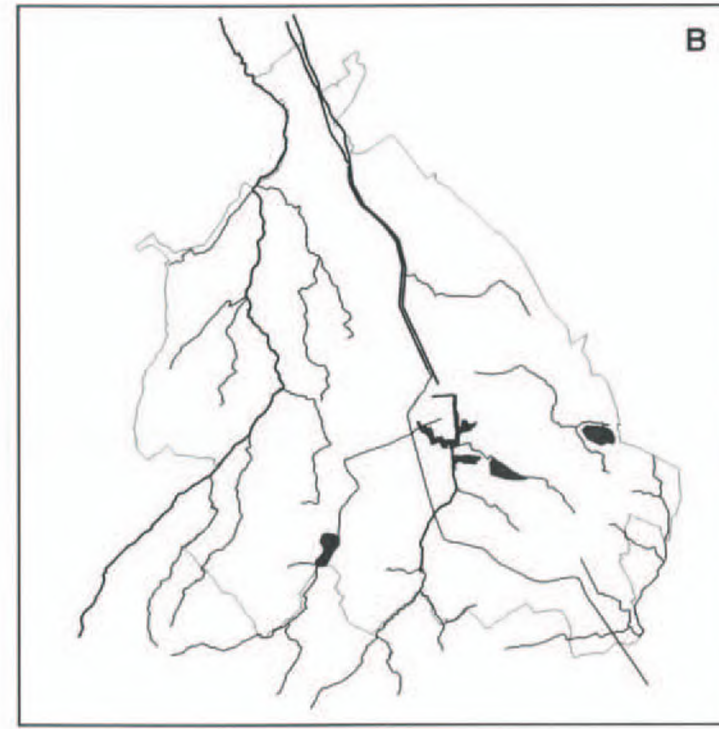
Schaal : 1/175.000



Opdrachtgever : **Stad Ieper**

Opdrachthouder : **anteagroup**

Datum : juli 2016




Legende

- A. reliëf
- B. waterlopenpatroon
- C. beplantingspatroon
- D. bebouwingspatroon
- E. wegenpatroon
- F. beeldbepalende oriëntatiepunten



Opdrachtgever : Stad Ieper

Opdrachthouder : 
anteagroup

Datum : juli 2016

PARTIËLE HERZIENING GRS IEPER

INFORMATIEF GEDEELTE Hoofdcomponenten van het landschap

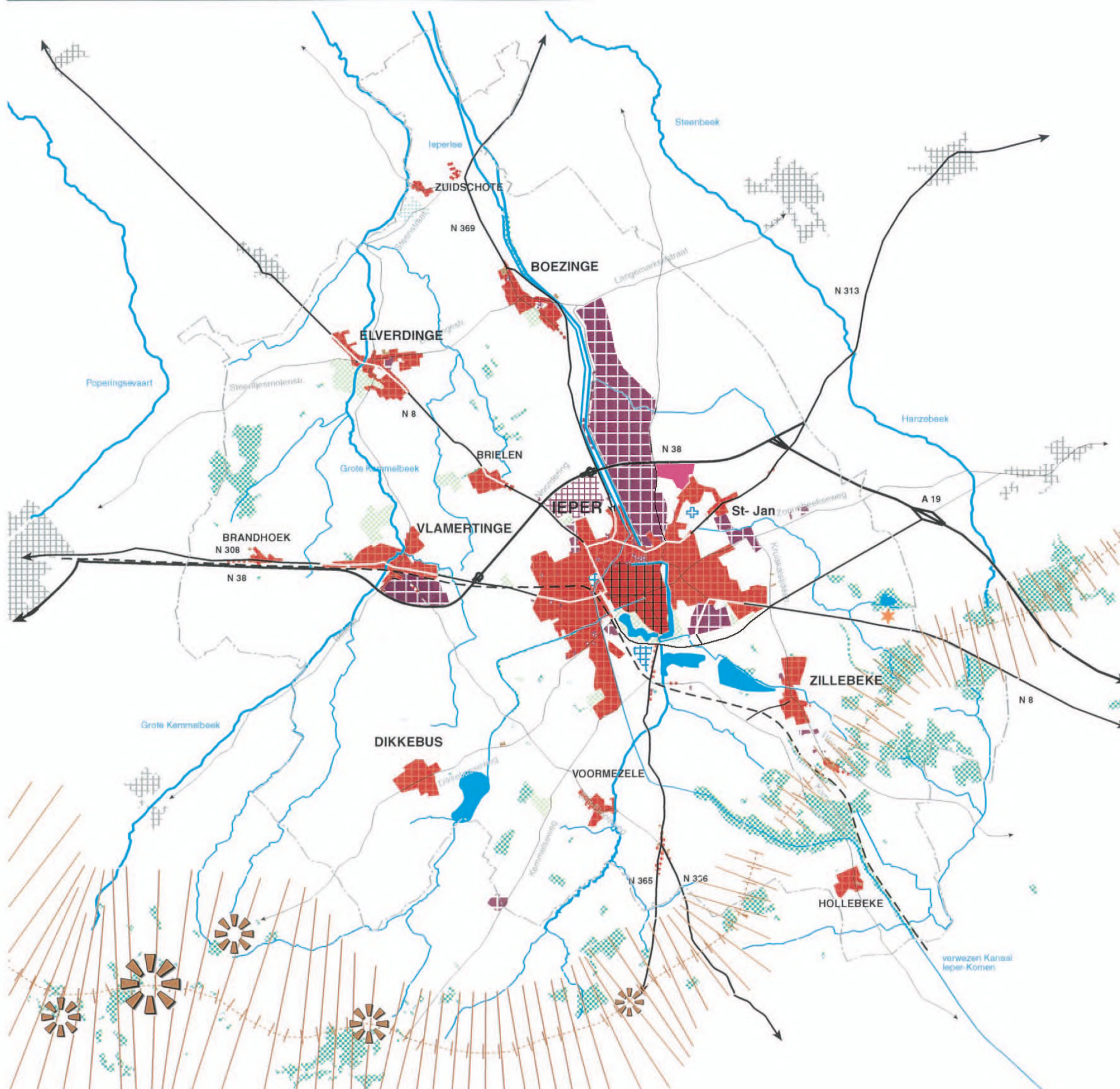
Kaartnummer : 5

Legende

- gemeentegrens
- wegen
- waterlopen
- wateroppervlak
- - - spoorweg
- ▨ bos
- ▨ (kasteel) park
- ▨ kernbebouwing
- ▨ middeleeuws stadscentrum Ieper
- ▨ bedrijventerreinen
- ▨ bestemde bedrijventerreinen
- ▨ kleinhandelconcentratie
- ▨ heuvelrug
- ☼ getuigenheuvel
- ☼ Bellewaerde
- ▨ Ieper Business Park
- ⊕ ziekenhuiscampus



Opdrachtgever : Stad Ieper
Opdrachthouder : 
Datum : juli 2016



PARTIËLE HERZIENING GRS IEPER

INFORMATIEF GEDEELTE

Bebouwde-ruimtestructuur


Kaartnummer : 6

Legende

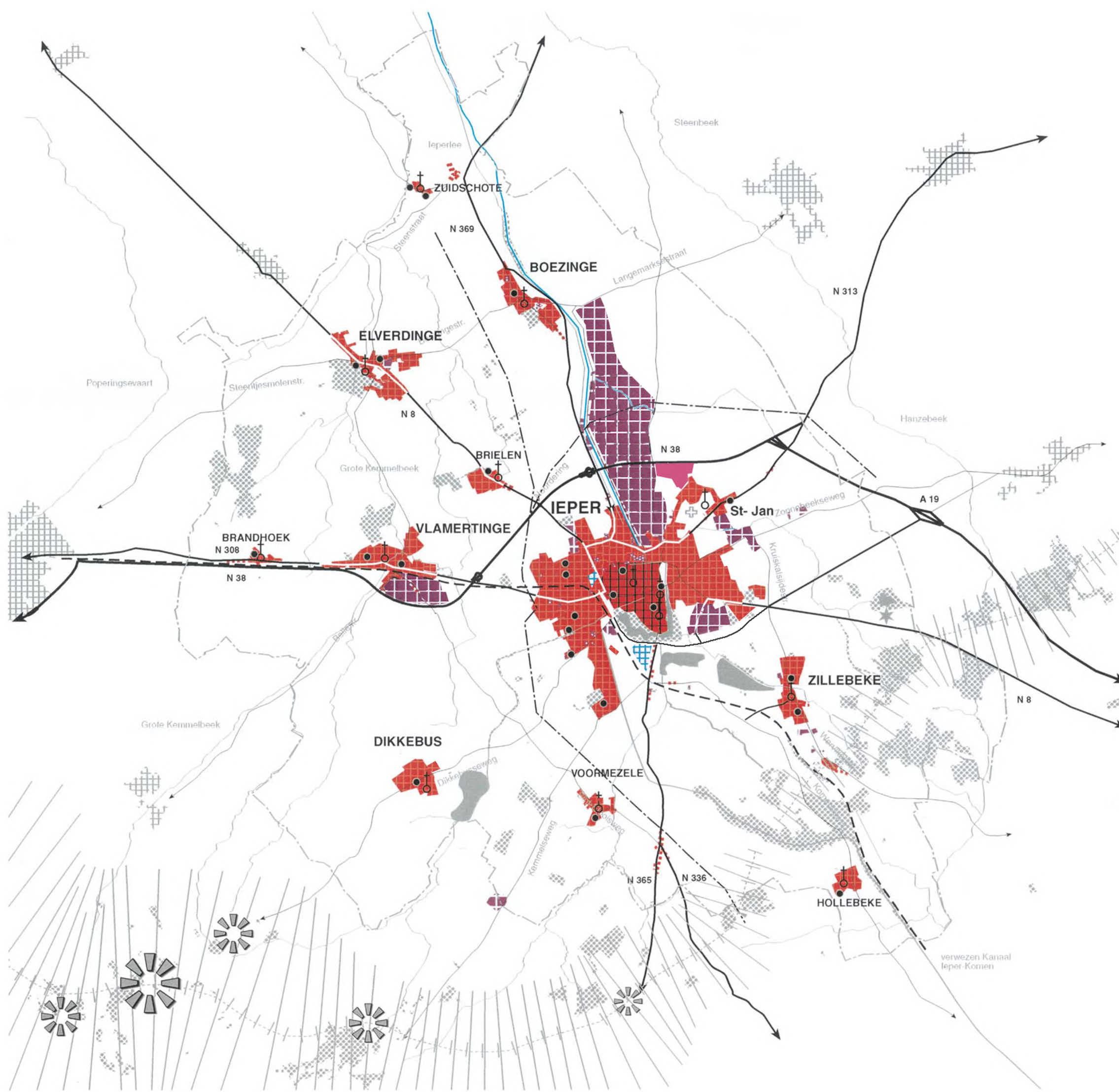
- gemeentegrens
- wegen
- waterlopen
- wateroppervlak
- hoogspanningsleiding
- spoorweg
- bos
- woonkernen
- middeleeuws stadscentrum Ieper
- lintbebouwing
- bedrijventerreinen
- Ieper Business Park
- kleinhandelconcentratie
- heuvelrug
- getuigenheuvel
- Bellewaerde
- ziekenhuiscampus
- kerken
- scholen



Opdrachtgever : Stad Ieper

Opdrachthouder :  anteagroup

Datum : juli 2016



PARTIËLE HERZIENING GRS IEPER

INFORMATIEF GEDEELTE

Open-ruimtestructuur


Kaartnummer : 7

Legende

- gemeentegrens
- wegen
- waterlopen
- water
- - - - - hoogspanningsleiding
- - - - - spoorweg
- ▨ bos
- ▨ (kasteel) park
- ▨ kernbebouwing
- ▨ Middeleeuws stadscentrum Ieper
- ▨ bedrijventerreinen
- Ieper Business Park
- ▨ Kleinhandelconcentratie
- ||||| heuvelrug
- ⊗ getuigenheuvel
- ★ Bellewaerde
- ⊕ ziekenhuiscampus
- ▨▨▨▨ bebouwingslinten
- ↔ open-ruimtecorridor
- open agrarisch landschap
- halfopen verweven landschap
- ▨▨▨▨ waardevol agrarisch landschap met belangrijke natuurwaarden
- ||||| ruilverkavelingsgebieden



Opdrachtgever : Stad Ieper

Opdrachthouder :  anteagroup

Datum : juli 2016

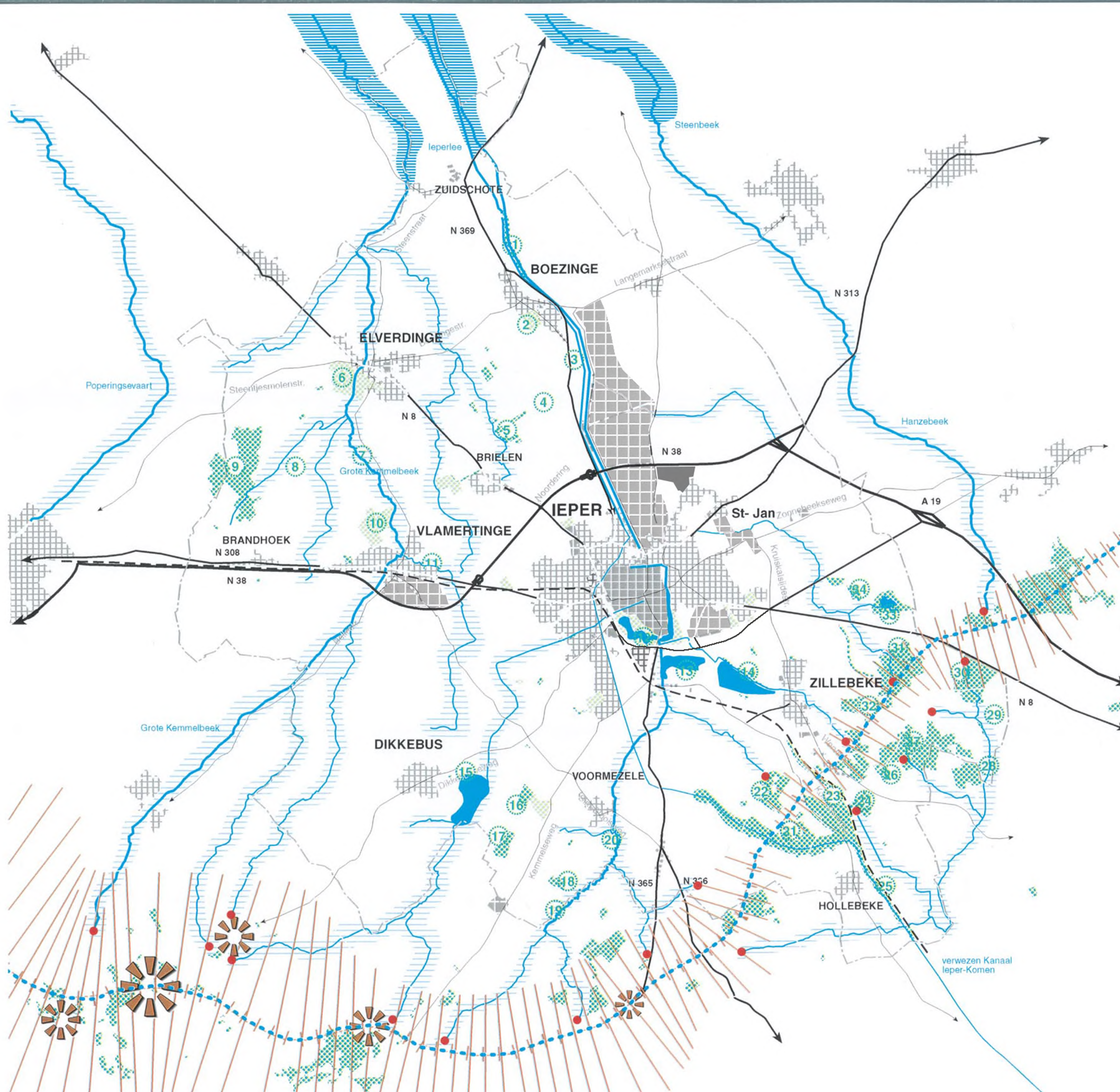



PARTIËLE HERZIENING GRS IEPER
INFORMATIEF GEDEELTE
Natuurlijke structuur

Kaartnummer : 8

Legende

-  gemeentegrens
 -  wegen
 -  waterlopen
 -  woonkernen
 -  middeleeuws stadscentrum Ieper
 -  bedrijventerreinen
 -  Ieper Business Park
 -  kleinhandelconcentratie
 -  spoorweg
 -  bos
 -  kasteelpark
 -  heuvelrug
 -  getuigenheuvel
 -  ecologisch waardevolle gebieden
 -  beekvalleien
 -  alluviale vlakte IJzervallei
 -  waterscheidingslijn
 -  brongebied
 -  wateroppervlak
-   500m



Opdrachtgever : Stad Ieper
 Opdrachthouder : 

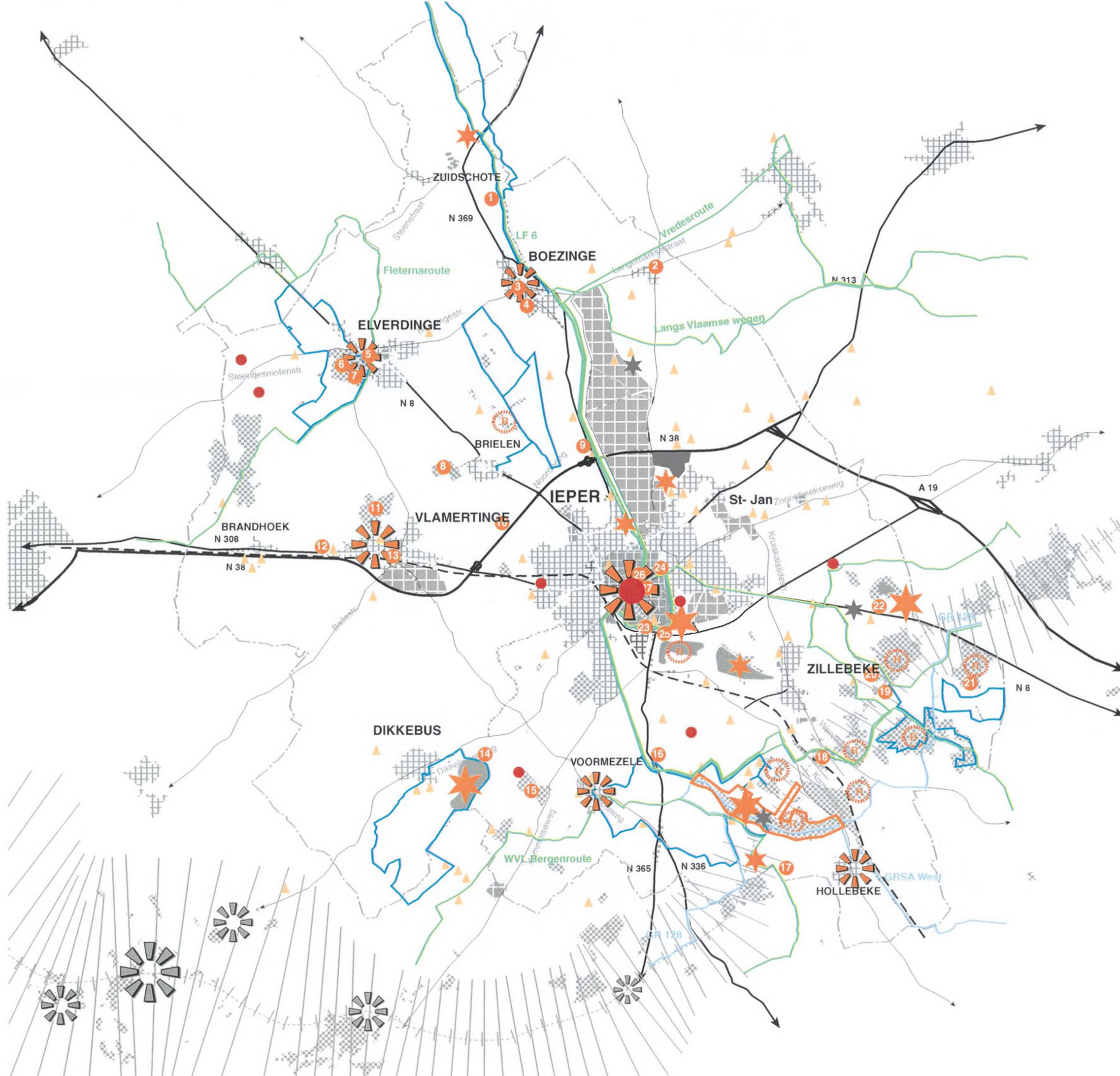
Datum : juli 2016

PARTIËLE HERZIENING GRS IEPER

INFORMATIEF GEDEELTE

Toeristisch recreatieve structuur

Kaartnummer : 9




Legende

-  zachte recreatie
-  bezienswaardige kern
-  Militaire kerkhoven
-  wandeltrajecten
-  Grote Routepad
-  bewegwijzerde fietsroutes
-  recreatieve infrastructuur op regionaal niveau
-  Instappunt Ieperboog
-  bezienswaardigheid (kasteel, (oorlogs-) monument, ...)
-  logiesmogelijkheden
-  gemeentegrens
-  wegen
-  spoorweg
-  woonkernen
-  middeleeuws stadscentrum Ieper
-  bos
-  bedrijventerreinen
-  Ieper Business Park
-  kleinhandelconcentratie
-  heuvelrug
-  getuigenheuvel
-  wateroppervlak



Opdrachtgever : Stad Ieper


















Opdrachthouder : 

Datum : juli 2016

PARTIËLE HERZIENING GRS IEPER
INFORMATIEF GEDEELTE
Lijninfrastructuren

Kaartnummer : 10

Legende

-  gemeentegrens
-  verzamel- en verbindingsweg op Vlaams niveau
-  verbinding- en invalsweg op (boven-) lokaal niveau
-  lokale wegen
-  kanaal
-  waterlopen
-  water
-  hoogspanningsleiding
-  spoorweg
-  woonkernen
-  bos
-  bedrijventerreinen
-  Ieper Business Park
-  kleinhandelconcentratie
-  heuvelrug
-  getuigenheuvel
-  open ruimte



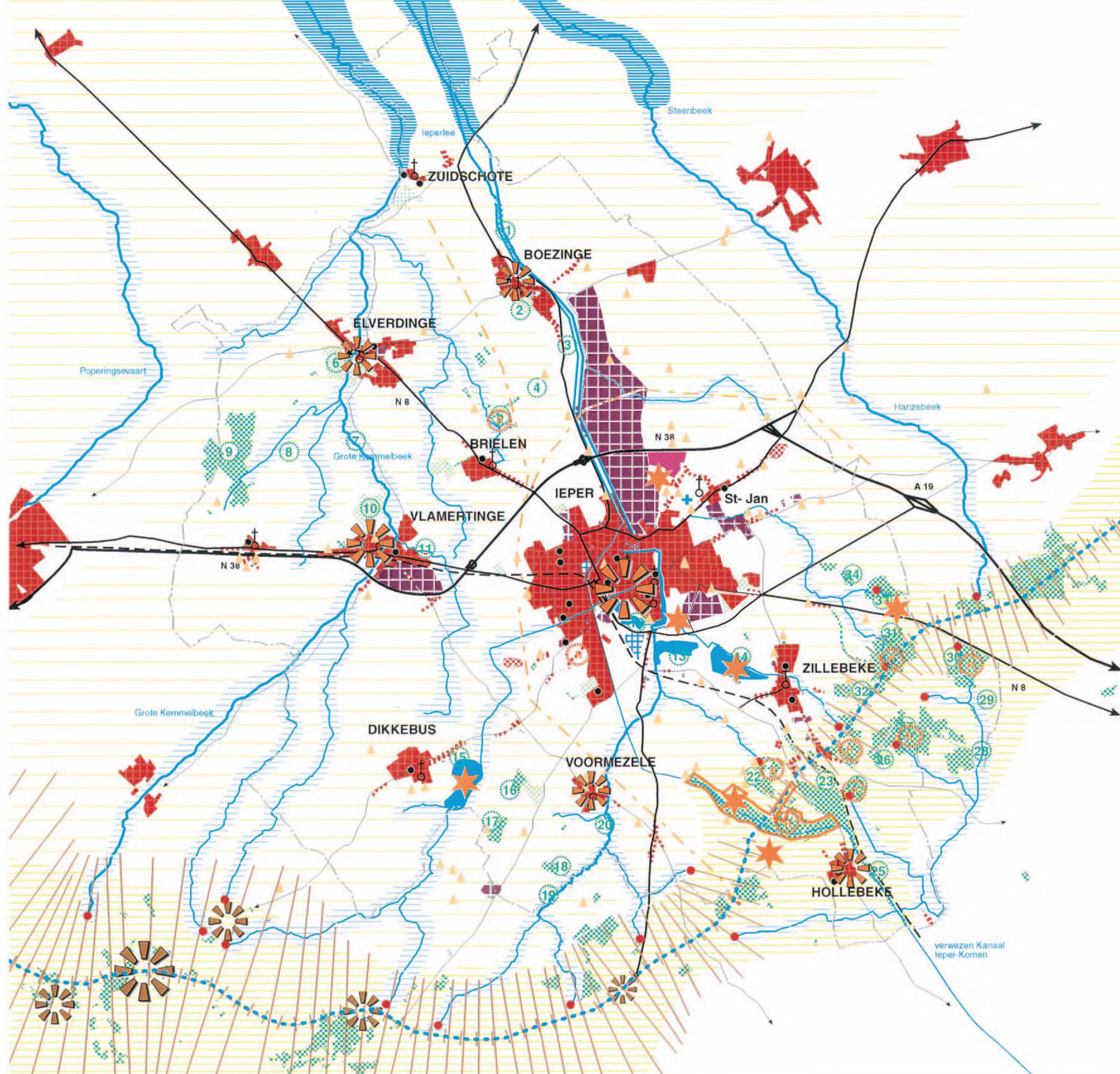
Opdrachtgever : Stad Ieper
 Opdrachthouder : 
 Datum : juli 2016

PARTIËLE HERZIENING GRS IEPER

INFORMATIEF GEDEELTE

Optelkaart

Kaartnummer : 11




Legende

-  woonkernen
-  lintbebouwing
-  bedrijventerreinen
-  Ieper Business Park
-  Kleinhandelconcentratie
-  bos
-  kasteelpark
-  wegen
-  spoorweg
-  water
-  waterlopen
-  beekvalleien
-  waterscheidingslijn
-  brongebied
-  heuvelrug
-  getuigenheuvel
-  zachte recreatie
-  bezienswaardige kern
-  Militaire kerkhoven
-  recreatieve infrastructuur in open ruimte
-  ziekenhuiscampus
-  ecologisch waardevolle gebieden
-  halfopen verweven landschap (landbouw-natuur-recreatie)
-  open agrarisch landschap



500m

Opdrachtgever : Stad Ieper

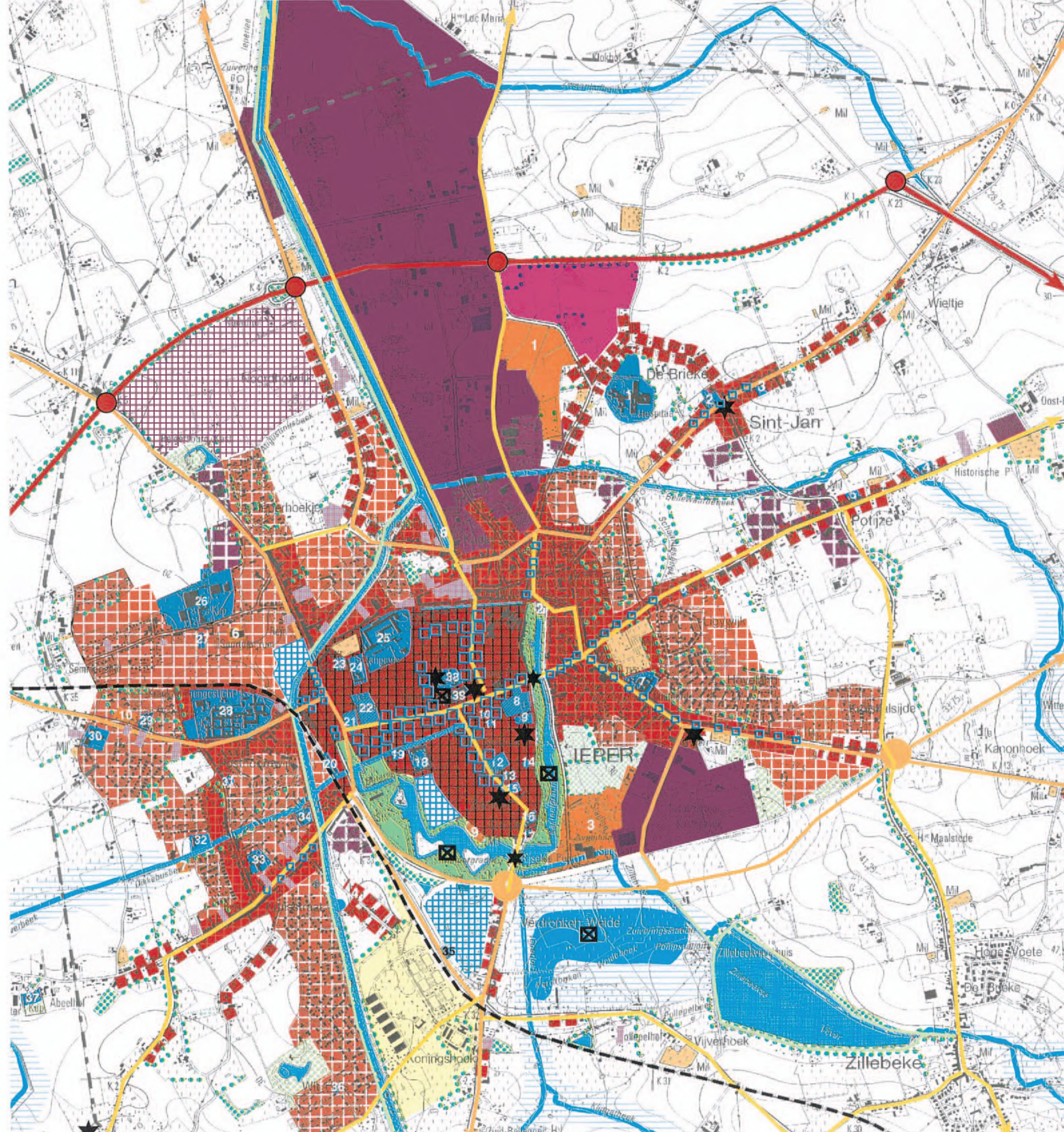
Opdrachthouder :  anteagroup

Datum : juli 2016

PARTIËLE HERZIENING GRS IEPER INFORMATIEF GEDEELTE

Ruimtelijke structuur van het stedelijk gebied Ieper

Kaartnummer : 12



Legende

- | | | | | |
|--|---|--|----|-------------------------------------|
| | waterloop | | 7 | rustoord |
| | beekvalleien | | 8 | St-Vincentius college |
| | bos | | 9 | kerk |
| | (kasteel)-park | | 10 | arbeidsrechtbank |
| | bomenrij | | 11 | Politierechtbank |
| | vestinglandschap | | 12 | school Immaculata |
| | militair kerkhof | | 13 | kliniek de Zwarte Zusters |
| | militair domein | | 14 | dienstencentrum / bib |
| | belangrijke verzamel- en verbindingsweg op Vlaams niveau | | 15 | kerk |
| | belangrijke verbinding- en invalsweg op (boven) lokaal niveau | | 16 | gesticht |
| | lokale weg | | 17 | politie |
| | fiets- en wandelas | | 18 | rijkswacht |
| | spoorweg | | 19 | post + belgacom station |
| | hoogspanningsleiding | | 20 | station |
| | historische bebouwing | | 21 | Technisch Instituut Heilige Familie |
| | verkaveling (recent) | | 22 | Lyceum O.L.V. ter Nieuwe Plant |
| | middeleeuws stadscentrum Ieper | | 23 | brandweer |
| | lintbebouwing | | 24 | gevangenis |
| | beeldrager | | 25 | school Atheneum |
| | markante plek | | 26 | school VTI |
| | handel, diensten, horeca | | 27 | kleuterschool |
| | kleinhandelconcentratie | | 28 | Psychiatrisch centrum H. Hart |
| | bedrijventerreinen | | 29 | Ons tehuis |
| | bestemde bedrijventerreinen | | 30 | regie der wegen |
| | ambachtelijke zone | | 31 | school |
| | geïsoleerde bedrijven | | 32 | school |
| | bedrijf met link naar de landbouw | | 33 | parochiaal centrum |
| | Ieper Business Park | | 34 | psychische verzorging "Tempelhof" |
| | 1 O.L.Vrouw ziekenhuis | | 35 | elektriciteitscentrale |
| | 2 Sint-Jan Baptistkerk | | 36 | school |
| | 3 vrije basisschool | | 37 | klooster |
| | 4 Provinciaal technische dienst | | 38 | kerk |
| | 5 school / leegstaand | | 39 | Lakenhalle en Belfort |
| | 6 Vlaams huis | | 1 | golf |
| | | | 2 | Stedelijk openlucht zwembad |
| | | | 3 | sportstadion |
| | | | 4 | schietstand Willem Tell |
| | | | 5 | basketplein |
| | | | 6 | sportcentrum |
| | | | 7 | basketpleintje |
| | | | 8 | plezierboten |
| | | | 9 | speelplein |
| | | | 10 | jeugdhotel 'De Iep' |



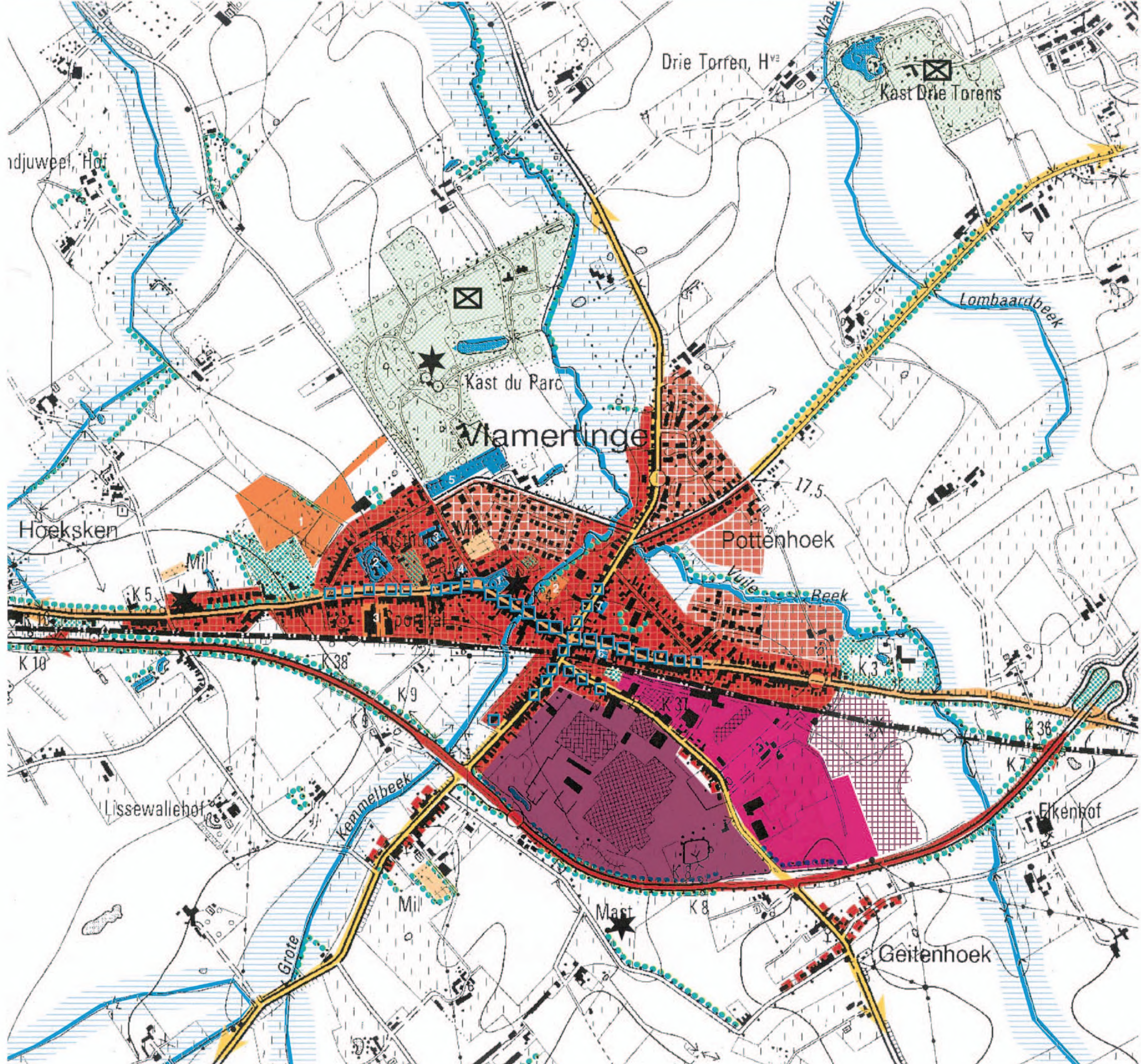
Opdrachtgever : Stad Ieper

Opdrachthouder : anteagroup

Datum : juli 2016

PARTIËLE HERZIENING GRS IEPER
INFORMATIEF GEDEELTE
Ruimtelijke structuur van Vlamertinge

Kaartnummer : 13



Legende

-  waterloop
-  beekvalleien
-  bos
-  bomenrij
-  kasteel-park
-  militair kerkhof
-  verzamel- en verbindingsweg op Vlaams niveau
-  verbinding- en invalsweg op (boven-)lokaal niveau
-  lokale weg
-  spoorweg
-  kernbebouwing
-  verkaveling (recent)
-  lintbebouwing
-  beelddrager
-  markante plek
-  handel, diensten, horeca
-  bedrijventerreinen regionaal
-  lokaal bedrijventerrein
-  bestemde bedrijventerreinen
-  1 kerk Sint-Vedastus
-  2 rusthuis en verzorgingstehuis ' Wintershove
-  3 basisschool
-  4 brandweer
-  5 kerkhof
-  6 jeugdhuis (oud station) + plein
-  7 basisschool
-  1 voetbalvelden
-  2 schuttersstand
-  3 gemeentelijke sporthal



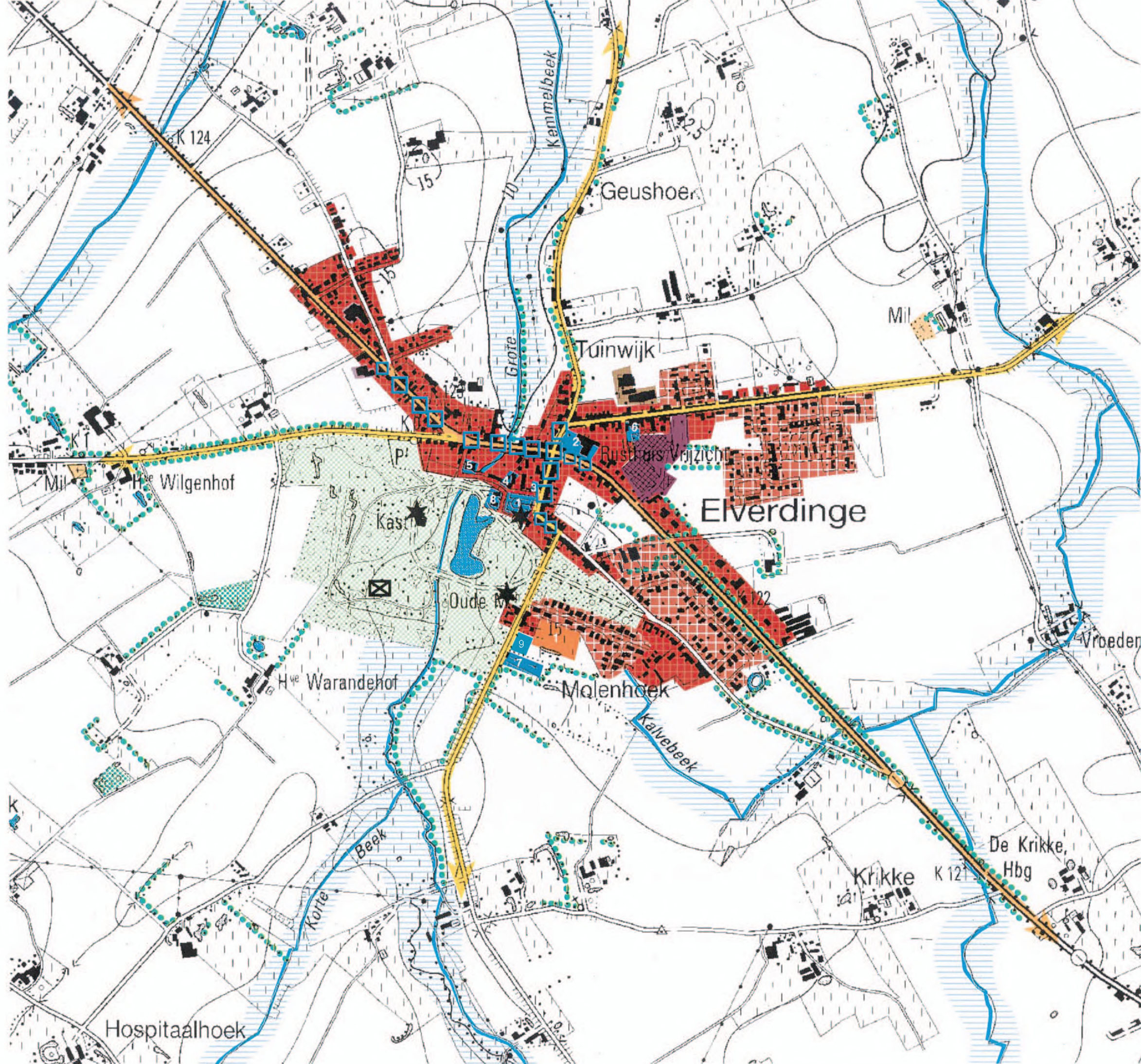
Opdrachtgever : Stad Ieper

Opdrachthouder : 

Datum : juli 2016

PARTIËLE HERZIENING GRS IEPER
INFORMATIEF GEDEELTE
Ruimtelijke structuur van Elverdinge

Kaartnummer : 14



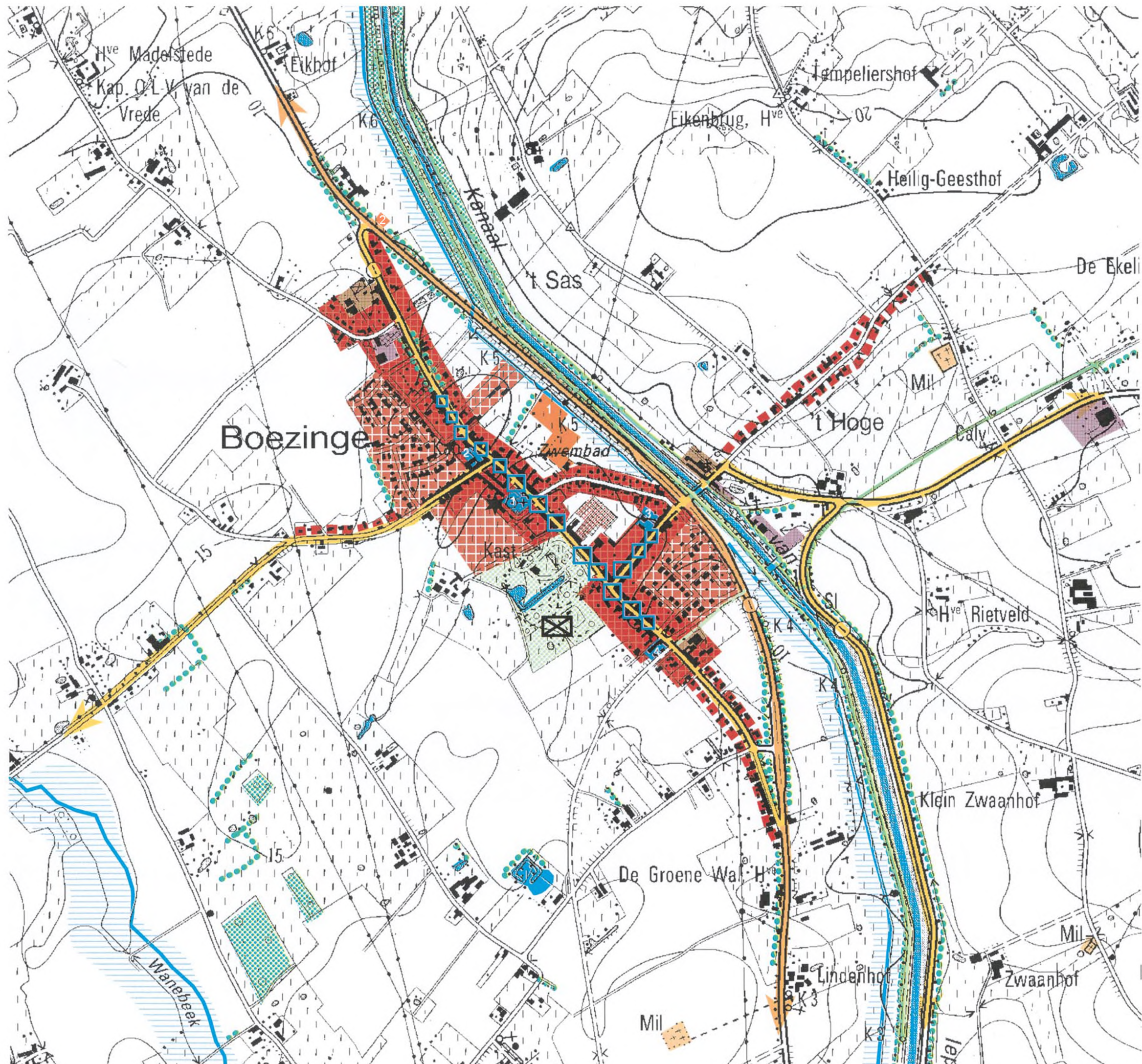
Legende

- waterloop
- beekvalleien
- bos
- bomenrij
- kasteel-park
- militair kerkhof
- verbindings- en invalsweg op (boven-) lokaal niveau
- lokale weg
- kernbebouwing
- verkaveling (recent)
- lintbebouwing
- beelddrager
- markante plek
- handel, diensten, horeca
- bedrijventerreinen
- geïsoleerde bedrijven
- bedrijf met link naar de landbouw
- 1 St.-Petrus & Paulus kerk
- 2 rusthuis "Home Vrijzicht"
- 3 gemeentehuis
- 4 basisschool
- 5 feestzaal
- 6 basisschool
- 7 kerkhof
- 8 muziek- en kunstacademie
- 9 OC den Elver
- 1 voetbalveld

Opdrachtgever : Stad Ieper
 Opdrachthouder : anteagroup
 Datum : juli 2016

PARTIËLE HERZIENING GRS IEPER
INFORMATIEF GEDEELTE
 Ruimtelijke structuur van Boezinge

Kaartnummer : 15



Legende

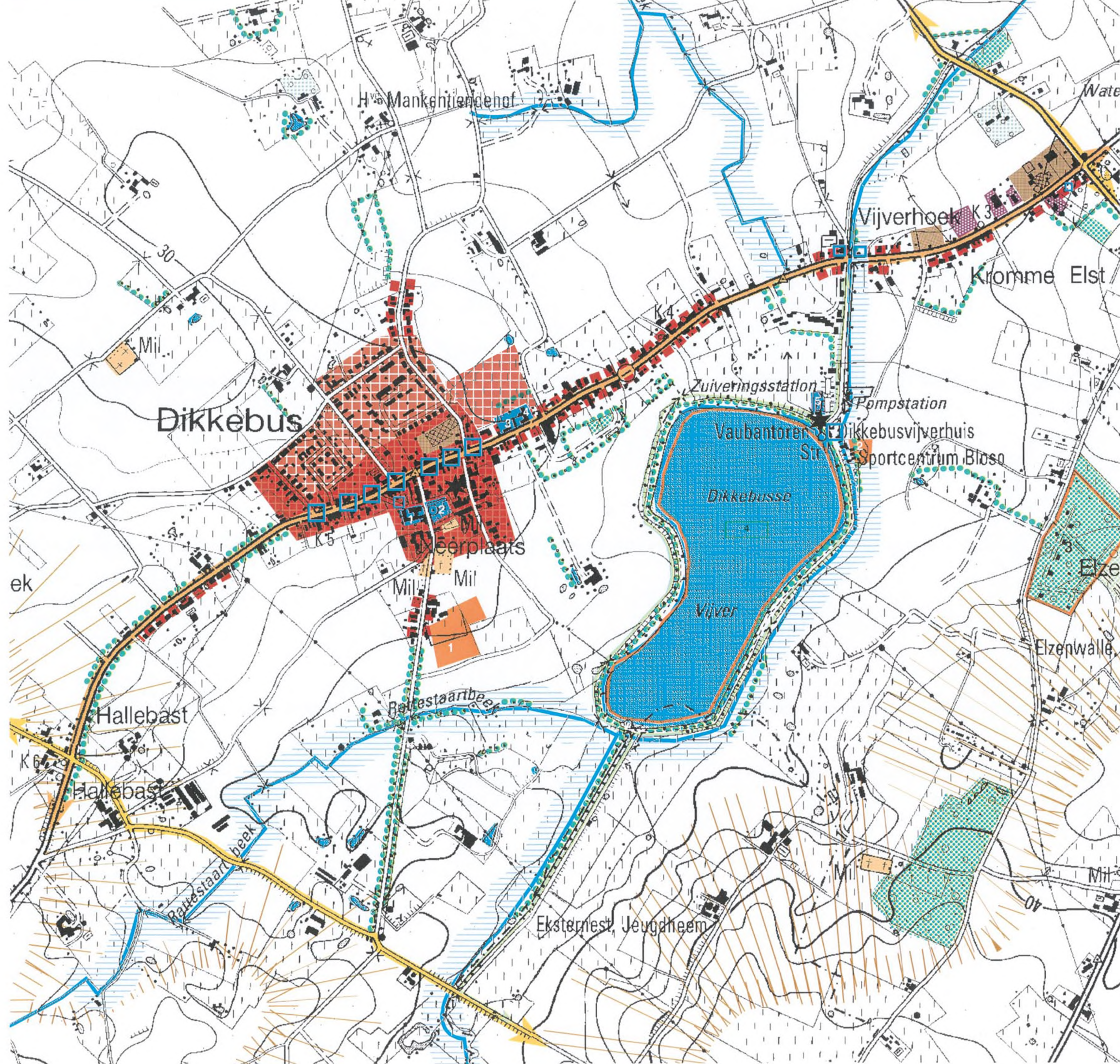
-  waterloop
-  beekvalleien
-  bos
-  bomenrij
-  kasteelpark
-  militair kerkhof
-  verbindings- en invalsweg op (boven-) lokaal niveau
-  lokale weg
-  fiets- en wandelas
-  kernbebouwing
-  verkaveling (recent)
-  lintbebouwing
-  beelddrager
-  markante plek
-  handel, diensten, horeca
-  geïsoleerde bedrijven in open gebied
-  bedrijf met link naar de landbouw
-  dominant bedrijf - bebouwde omgeving
-  1 kerk + plein
-  2 school
-  3 feestzaal + bibliotheek
-  4 oud station - jeugdhuis
-  1 voetbalveld
-  2 staande wip



Opdrachtgever : Stad Ieper
 Opdrachthouder : 
 Datum : juli 2016

PARTIËLE HERZIENING GRS IEPER
INFORMATIEF GEDEELTE
Ruimtelijke structuur van Dikkebus


Kaartnummer : 16



Legende

-  waterloop
-  beekvalleien
-  bos
-  bomenrij
-  kasteel-park
-  fruitteelt
-  heuvelflank
-  militair kerkhof
-  lokale weg
-  verbindings- en invalsweg op (boven-)lokaal niveau
-  fiets- en wandelas
-  kernbebouwing
-  verkaveling (recent)
-  lintbebouwing
-  beeldrager
-  handel, diensten, horeca
-  bedrijf met link naar de landbouw
-  gegroepeerde bedrijven
-  1 basisschool
-  2 kerk
-  3 cultureel centrum en jeugdhuis
-  4 brandweer
-  5 zuiveringsstation - pompstation
-  1 voetbalterrein
-  2 Dikkebus watersport
-  3 weekend verblijfpark
-  4 waterrecreatie op de Dikkebus vijver

Opdrachtgever : Stad Ieper

Opdrachthouder :  anteagroup

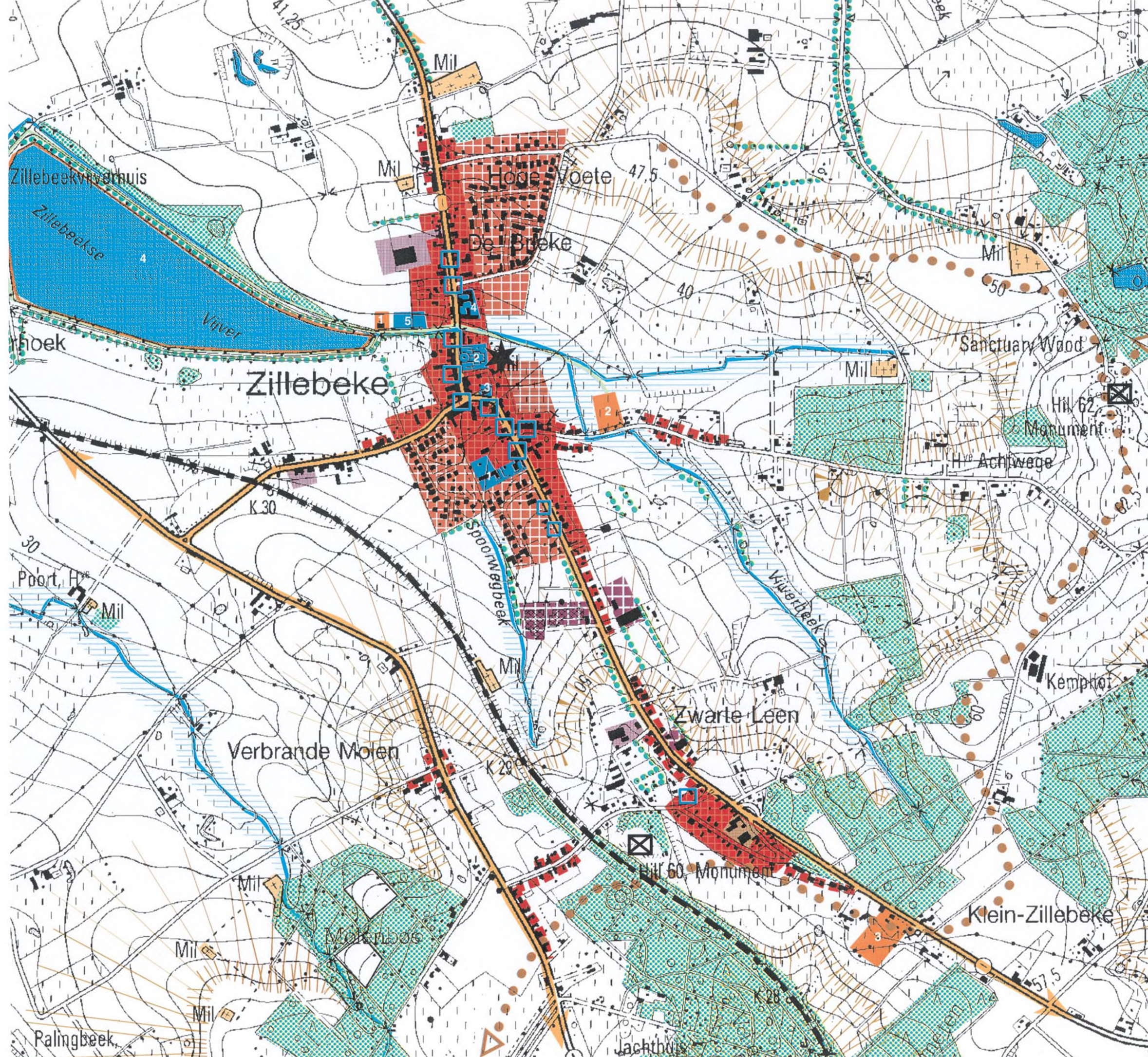
Datum : juli 2016



PARTIËLE HERZIENING GRS IEPER INFORMATIEF GEDEELTE

Ruimtelijke structuur van Zillebeke en Zwarte Leen

Kaartnummer : 17




Legende

-  waterloop
-  beekvalleien
-  bos
-  bomenrij
-  heuvelflank
-  heuvelrug
-  militair kerkhof
-  verbindings- en invalsweg op (boven-) lokaal niveau
-  fiets- en wandelas
-  spoorweg
-  kernbebouwing
-  verkaveling (recent)
-  lintbebouwing
-  beelddrager
-  markante plek
-  handel, diensten, horeca
-  ambachtelijke zone
-  geïsoleerde bedrijven
-  bedrijf met link naar landbouw
-  basisschool
-  kerk
-  jeugdhuis
-  school
-  cultureel centrum
-  staande wip
-  voetbalveld
-  voetbalveld Hollebeke
-  waterrecreatie op Zillebeekse vijver



Opdrachtgever : Stad Ieper

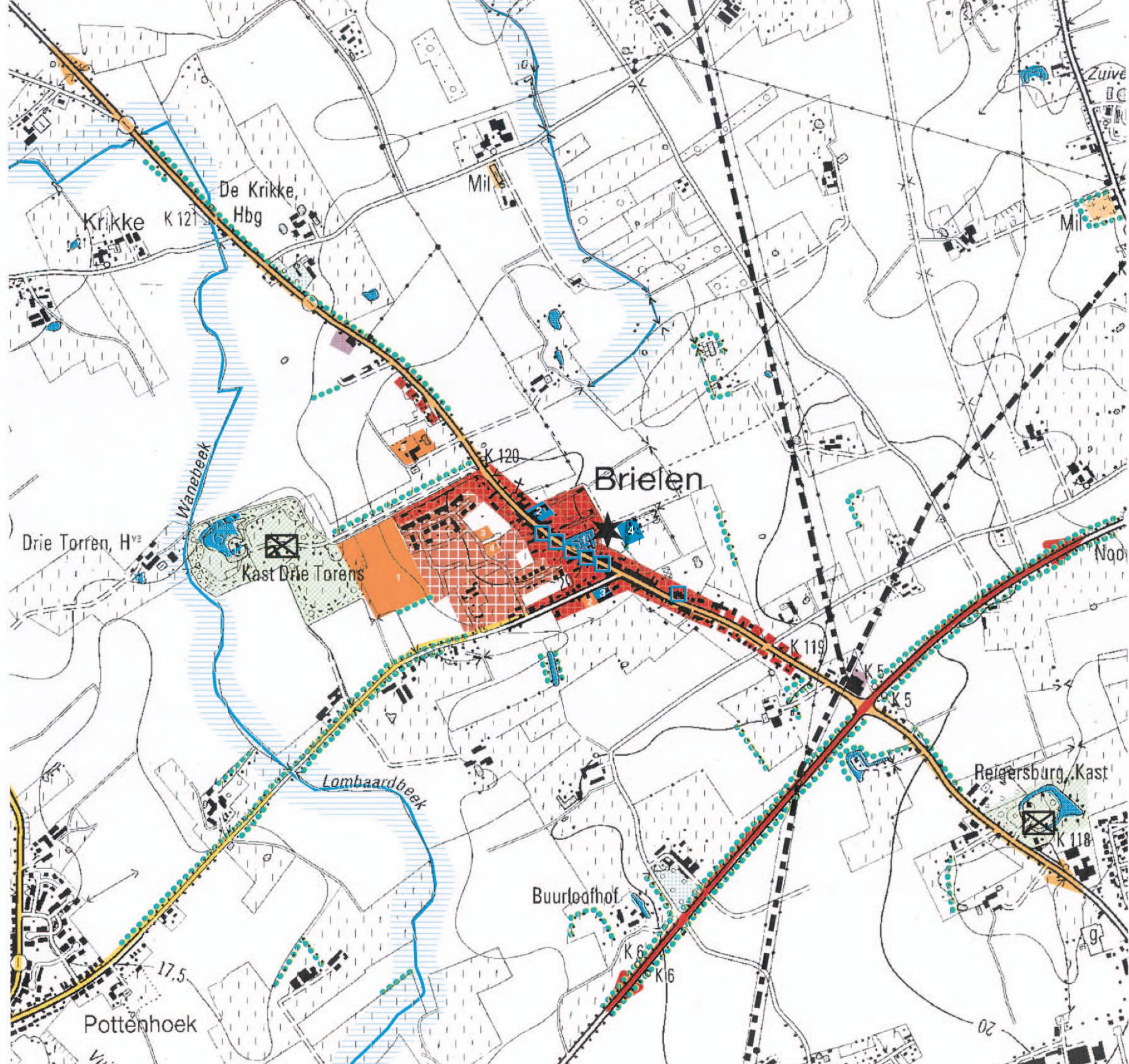
Opdrachthouder : 

Datum : juli 2016

**PARTIËLE HERZIENING GRS IEPER
INFORMATIEF GEDEELTE**

Ruimtelijke structuur van Brielen

Kaartnummer : 18



Legende

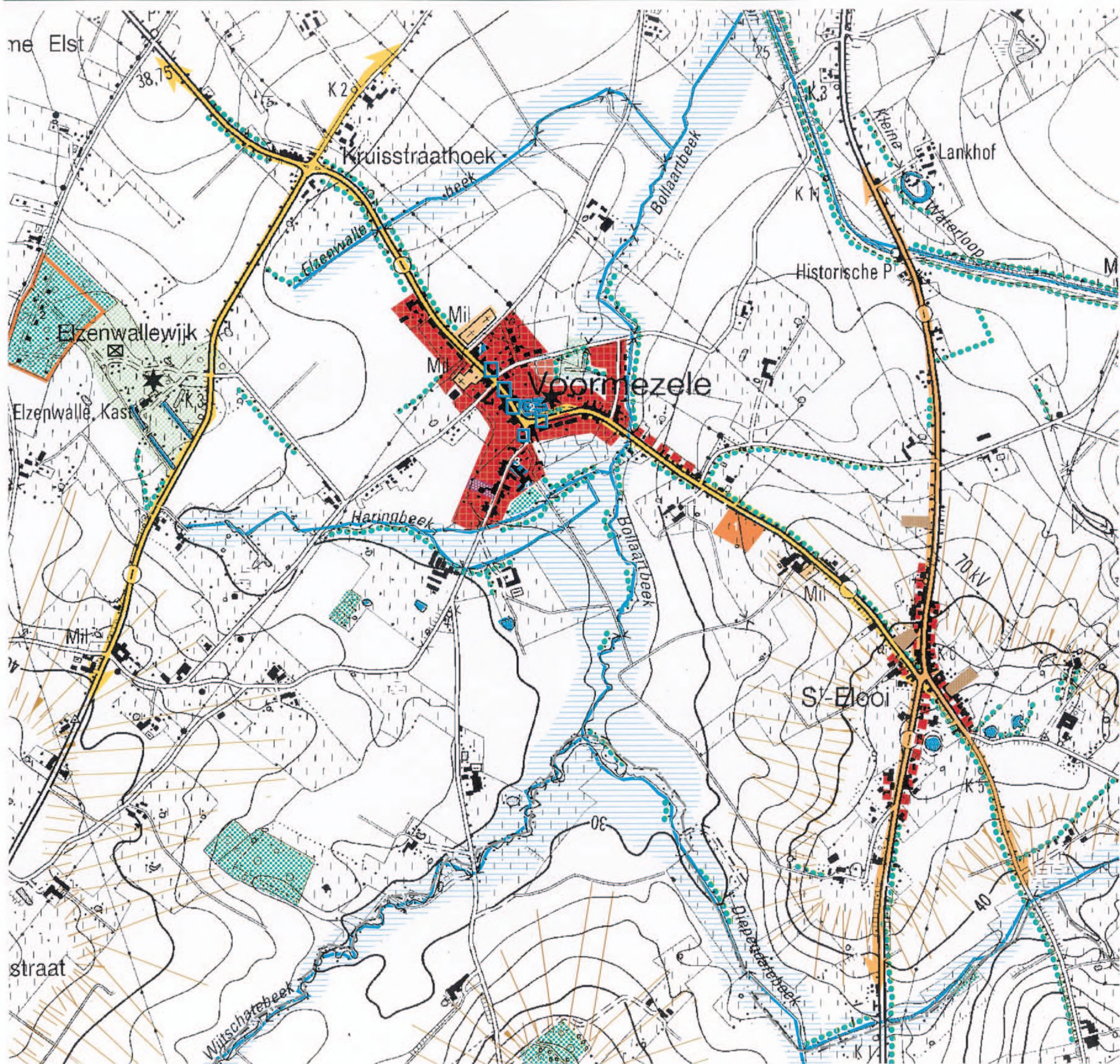
-  waterloop
-  beekvalleien
-  bos
-  bomenrij
-  kasteel-park
-  fruitteelt
-  militair kerkhof
-  verzamel- en verbindingsweg op Vlaams niveau
-  verbinding- en invalsweg op (boven-) lokaal niveau
-  lokale weg
-  hoogspanningsleiding
-  kernbebouwing
-  verkaveling (recent)
-  lintbebouwing
-  beelddrager
-  markante plek
-  handel, diensten, horeca
-  geïsoleerd bedrijf
-  1 kerk
-  2 basisschool
-  3 cultureel centrum
-  4 Jeugdheem
-  1 voetbalterrein
-  2 basketbalpleintje
-  3 speeltuin
-  4 basketbalterrein
-  5 ruiterschool



Opdrachtgever : Stad Ieper

Opdrachthouder : 

Datum : juli 2016



PARTIËLE HERZIENING GRS IEPER
INFORMATIEF GEDEELTE
 Ruimtelijke structuur van Voormezele en Sint-Elooi

Kaartnummer : 19

Legende

-  gemeentegrens
-  waterloop
-  beekvalleien
-  bos
-  bomenrij
-  kasteel-park
-  heuvelflank
-  militair kerkhof
-  verbings- en invalsweg op (boven-) lokaal niveau
-  lokale weg
-  kernbebouwing
-  verkaveling (recent)
-  lintbebouwing
-  beelddrager
-  markante plek
-  handel, diensten, horeca
-  geïsoleerd bedrijf
-  bedrijf met link naar de landbouw
-  1 jeugdheim
-  2 kerk
-  3 basisschool
-  4 cultureel centrum "De Kasteelwal"
-  1 voetbalveld
-  2 weekend verblijfpark



Opdrachtgever : Stad Ieper
 Opdrachthouder : 
 Datum : juli 2016

PARTIËLE HERZIENING GRS IEPER
INFORMATIEF GEDEELTE
Ruimtelijke structuur van Hollebeke

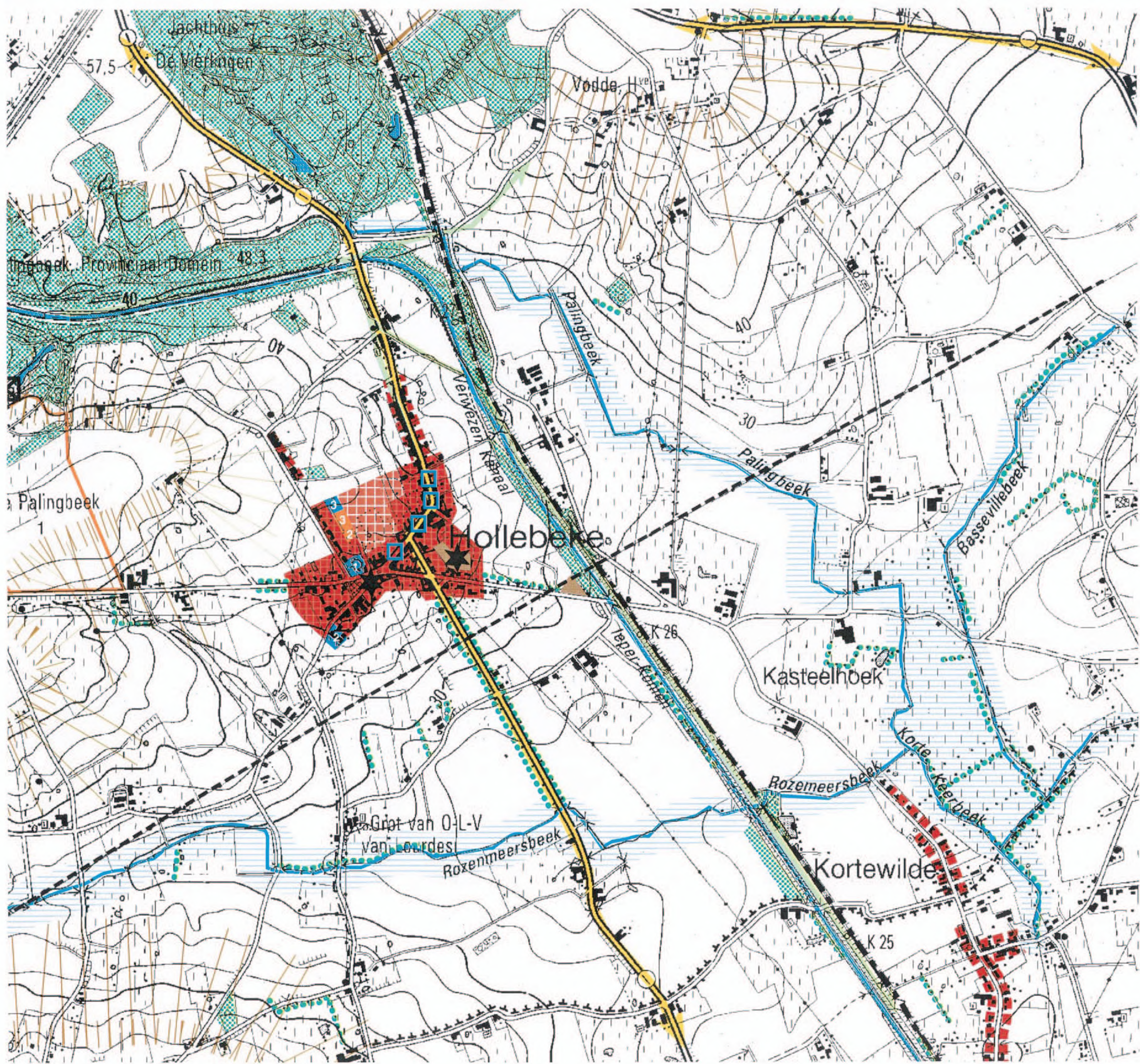
Kaartnummer : 20

Legende

-  gemeentegrens
-  hoogspanningsleiding
-  waterloop
-  beekvalleien
-  bos
-  bomenrij
-  heuvelflank
-  lokale weg
-  fiets- en wandelas
-  spoorweg
-  kernbebouwing
-  verkaveling (recent)
-  lintbebouwing
-  beelddrager
-  markante plek
-  handel, diensten, horeca
-  geïsoleerde bedrijven
-  bedrijf met link naar de landbouw
-  kerk
-  basisschool
-  jeugdlokaal
-  golfterrein
-  volley-basket
-  speeltuin



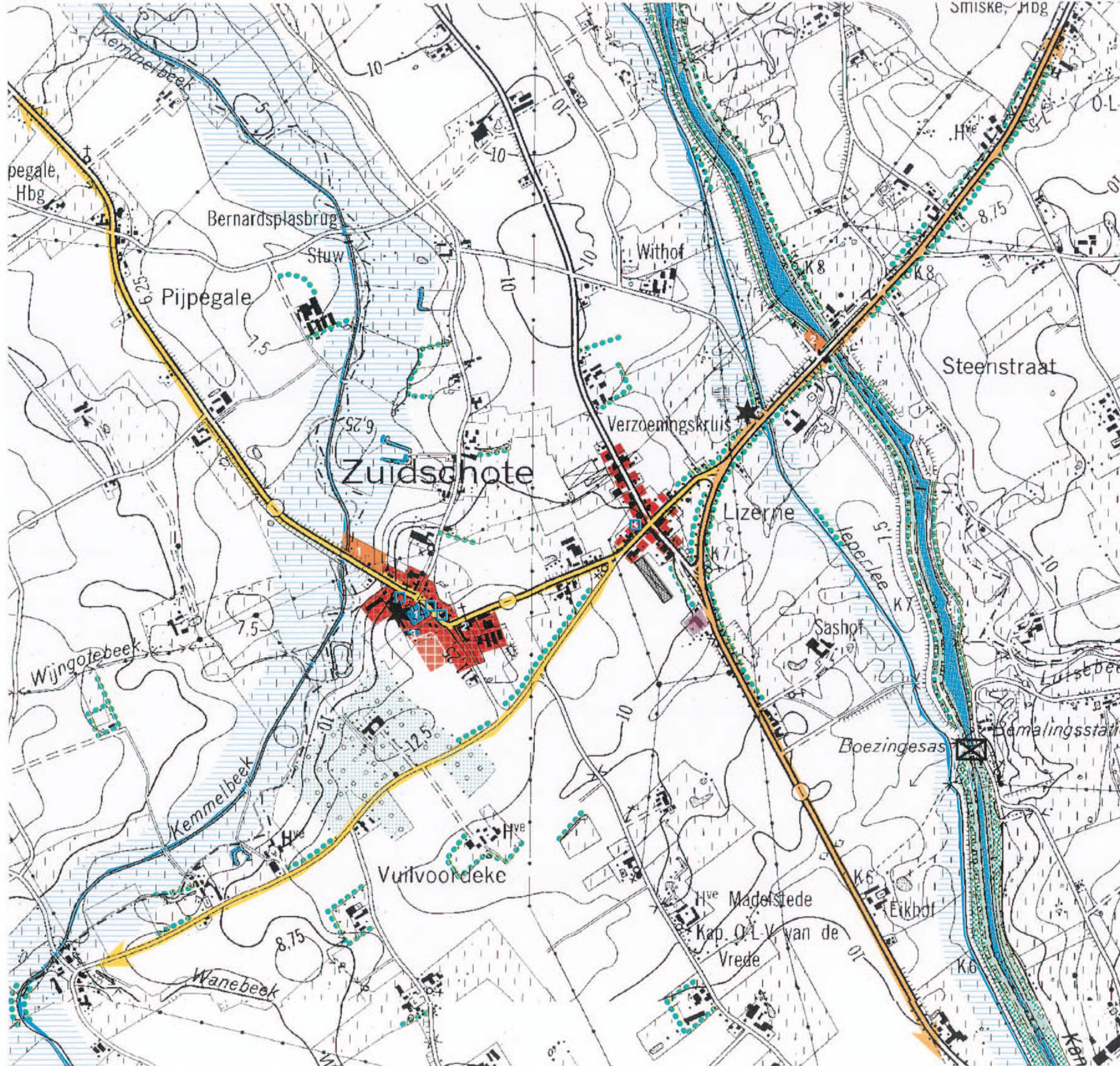
Opdrachtgever : Stad Ieper
 Opdrachthouder : 
 Datum : juli 2016



**PARTIËLE HERZIENING GRS IEPER
INFORMATIEF GEDEELTE**

**Ruimtelijke structuur van Zuidschote
- Lizerne**

Kaartnummer : 21




Legende

-  gemeentegrens
-  waterloop
-  beekvalleien
-  bos
-  bomenrij
-  fruitteelt
-  verbindings- en invalsweg op (boven-) lokaal niveau
-  lokale weg
-  fiets- en wandelas
-  kernbebouwing
-  verkaveling (recent)
-  lintbebouwing
-  beelddrager
-  markante plek
-  handel, diensten, horeca
-  geïsoleerde bedrijven
-  serres
-  1 kerk + kerkhof
-  2 school
-  3 bib + jeugd
-  1 voetbalveld
-  2 waterrecreatie



500m

Opdrachtgever : Stad Ieper

Opdrachthouder :  anteagroup

Datum : juli 2018

PARTIËLE HERZIENING GRS IEPER
INFORMATIEF GEDEELTE
Ruimtelijke structuur van Brandhoek


Kaartnummer : 22

Legende

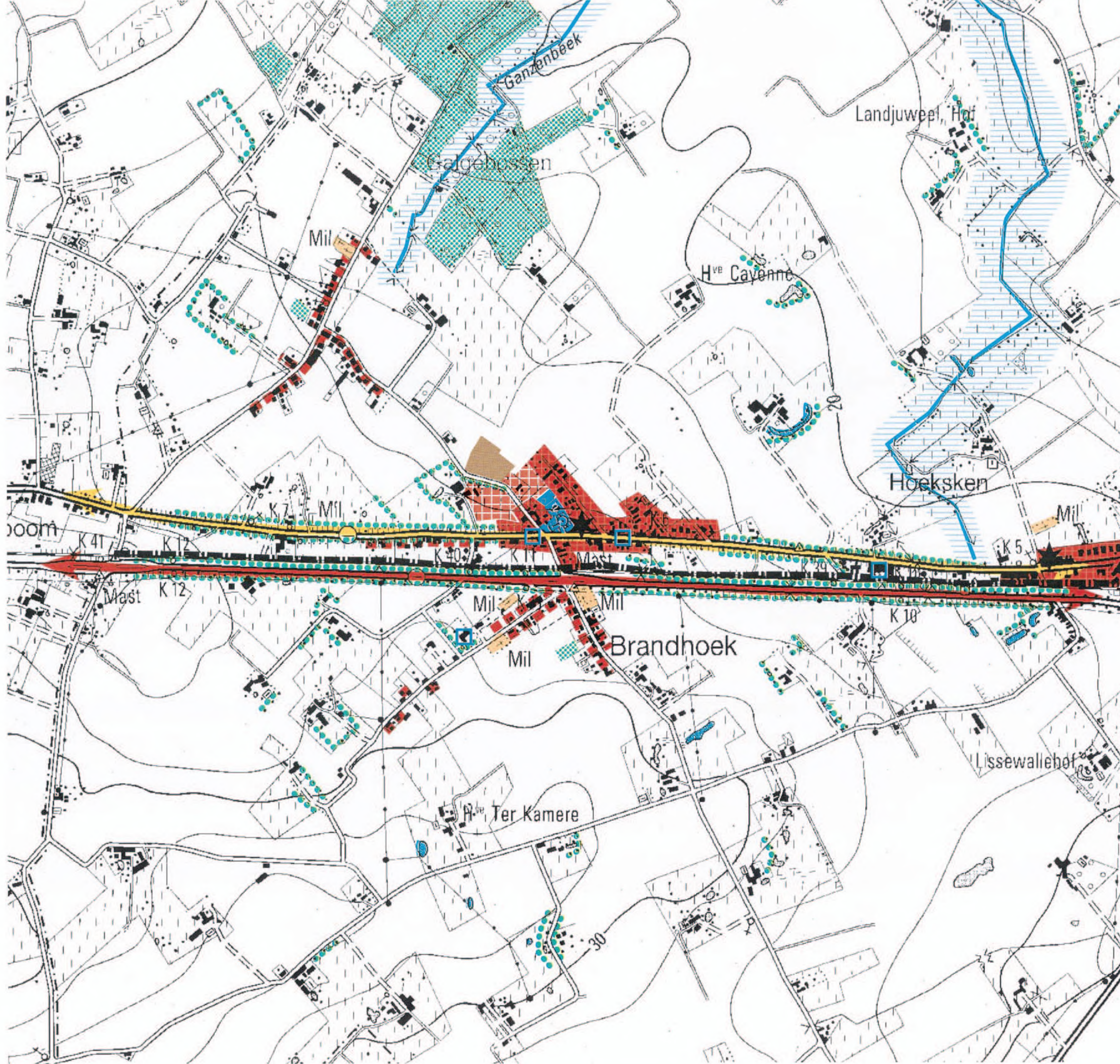
-  waterloop
-  beekvalleien
-  bos
-  bomenrij
-  militair kerkhof
-  verzamel- en verbindingsweg op Vlaams niveau
-  verbinding- en invalsweg op (boven-) lokaal niveau
-  spoorweg
-  kern bebouwing
-  verkaveling (recent)
-  lintbebouwing
-  beelddrager
-  handel, diensten, horeca
-  bedrijf met link naar de landbouw
-  kerk
-  kleuterschool



Opdrachtgever : Stad Ieper

Opdrachthouder :  anteagroup

Datum : juli 2016



PARTIËLE HERZIENING GRS IEPER

INFORMATIEF GEDEELTE

Ruimtelijke situering van de verspreide bedrijvigheid


Kaartnummer : 27

Legende

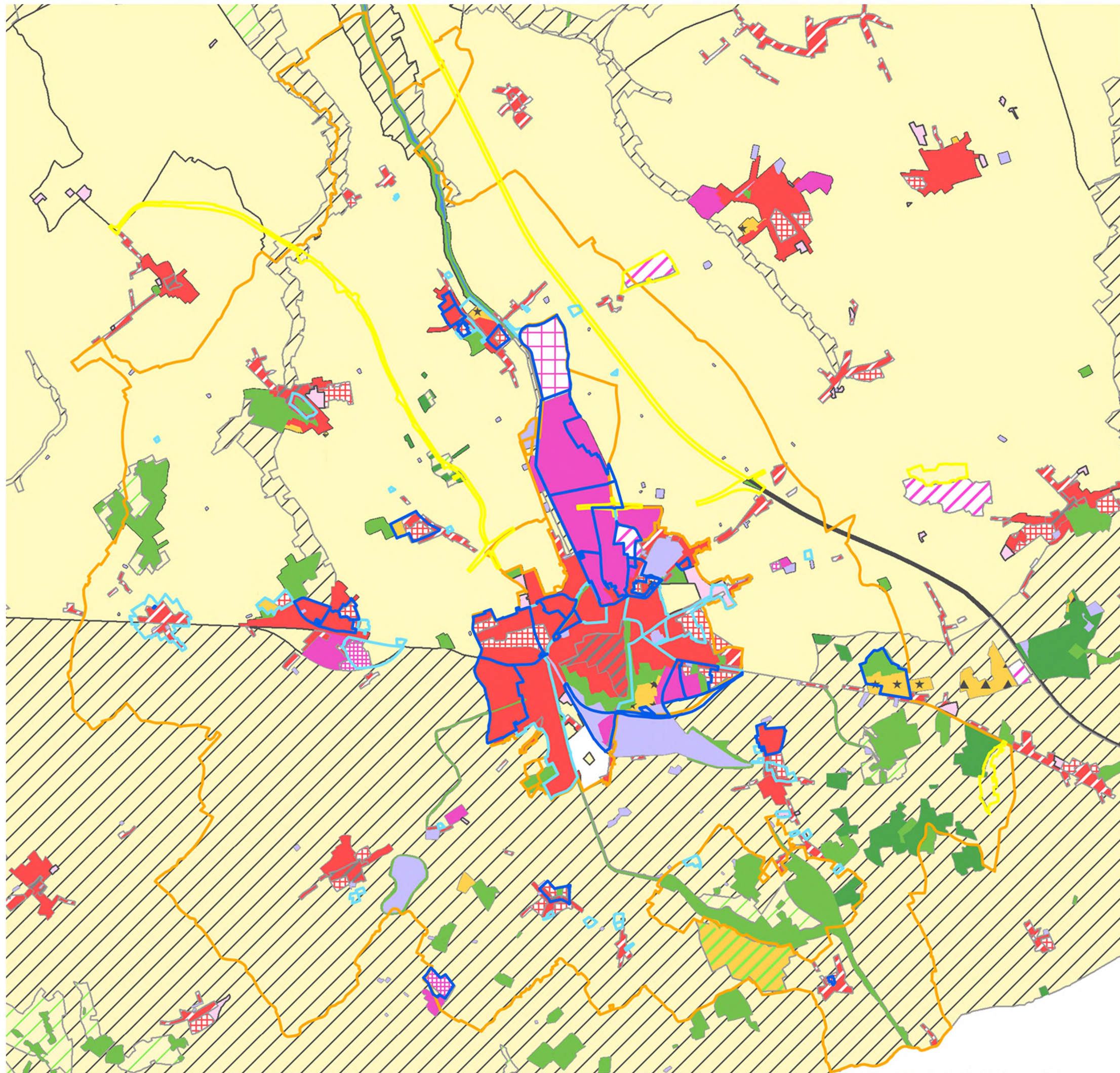
-  gemeentegrens
-  wegen
-  beken
-  woonkernen
-  middeleeuws stadscentrum Ieper
-  water
-  spoorweg
-  bos
-  heuvelrug
-  getuigenheuvel
-  industriezone
-  ambachtelijke zone
-  bedrijven met link naar de landbouw
-  bedrijvigheid in de open ruimte
-  Ieper Business Park



Opdrachtgever : Stad Ieper

Opdrachthouder : 
anteagroup

Datum : juli 2016



PARTIËLE HERZIENING GRS IEPER

INFORMATIEF GEDEELTE

Gewestplan, BPA's en RUP's

Kaartnummer : 28

Legende

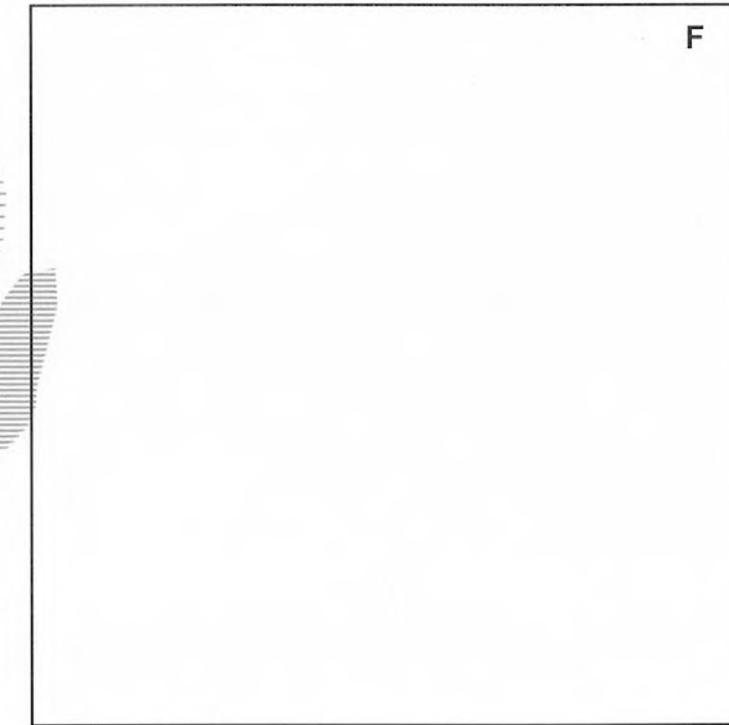
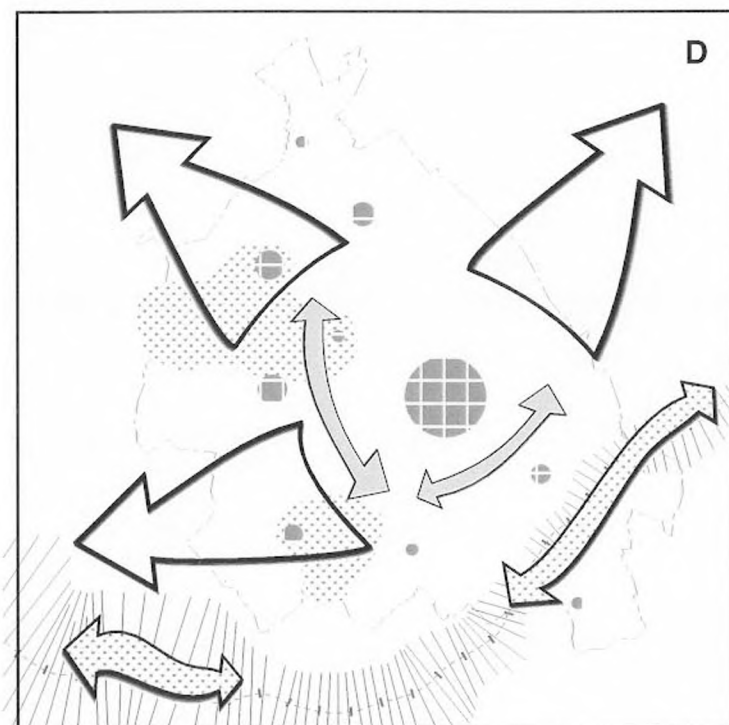
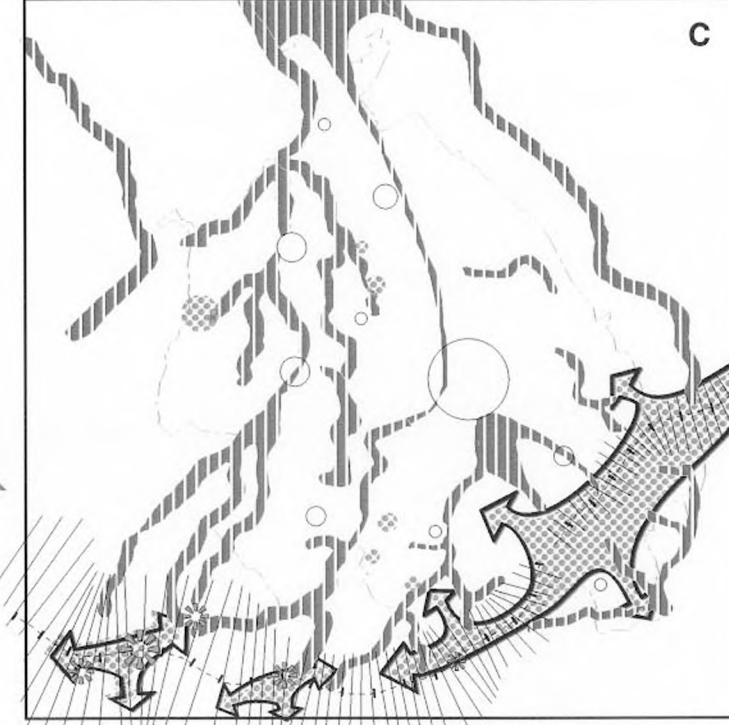
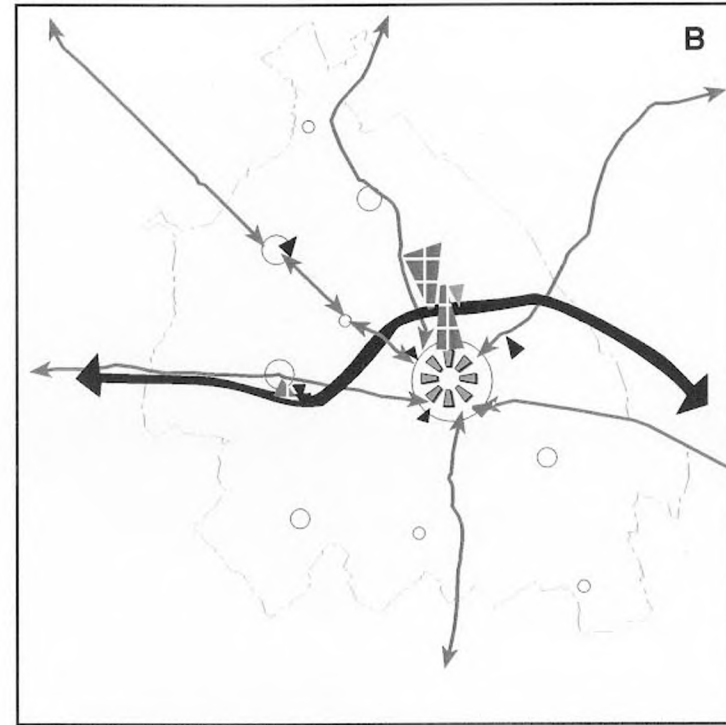
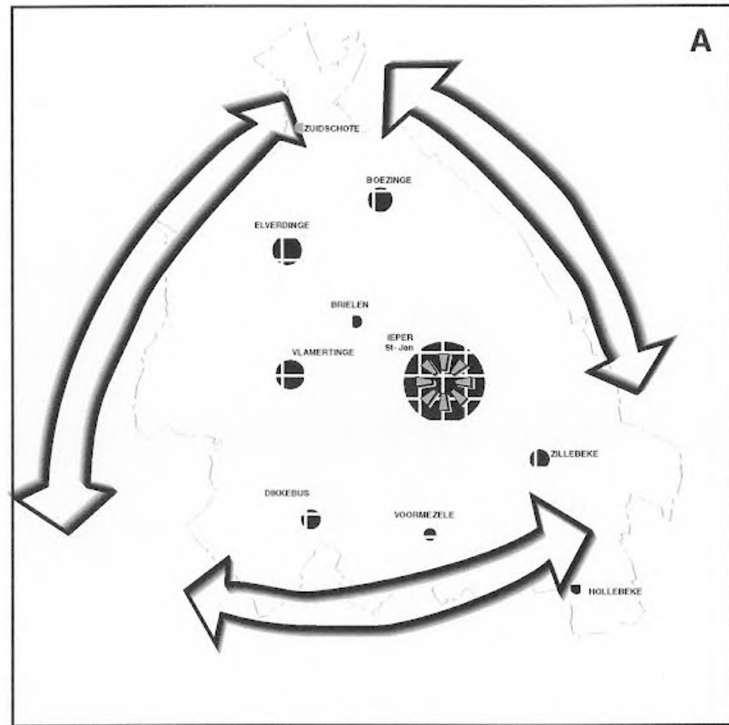
-  Countouren gewestelijke RUP's
-  Countouren provinciale RUP's
-  Countouren gemeentelijke RUP's
-  Countouren BPA's



Opdrachtgever : Stad Ieper

Opdrachthouder 
anteagroup

Datum juli 2016



Legende

- A** * bundeling en verweving van functies
 - * versterking kernen
 - * kerngebonden wonen en blijvend leefbare dorpen
 - * perifere handelontwikkelingen tegengaan
- B** * koppelen van een gediversifieerd en gespecialiseerd aanbod aan een functionele hiërarchie van wegen
 - * consequent vestigingsbeleid
 - * optimaliseren ruimtebeslag
- C** * kwaliteitsvolle ontwikkeling en valorisatie van natuurwaarden
 - * in stand houden van landelijke enclaves als buffer tegen aanengroei kernen
 - * landschappelijk en ecologisch belang van beekvalleien, heuvelrug en bosgebieden
- D** * maximaal behoud en versterking van de open ruimte
 - * optimaal afstemmen van landbouw en natuur
 - * landbouw als behoeder van open ruimte en landschap
 - * tegengaan uitdeining van bewoning in landbouwgebied
- E** * optimalisering cultureel & recreatief potentieel
 - * toeristische troeven op gebundelde wijze uitspelen
 - * medegebruik van de open ruimte door toerisme
- F** * Jan Ypuma campus
 - * FLV verder uitbouw
 - * kop kanaal
 - * differentiatie woongebieden

