

STAD IEPER

Bijgaand bij het besluit van deputatie van de Provincie West-Vlaanderen houdende de gedeeltelijke goedkeuring van het GRS Ieper - herziening

Goedkeuringsbeslissing met ref.: RP/DEP/18/63,
Brugge, 08/03/2018

De provinciegriffier,
(Get.) Geert ANTHIERENS

De gouverneur-voorzitter,
(Get.) Carl DECALUWE

VOOR EENSLUIDEND AFSCHRIFT,
Namens de deputatie,

Stephaan Barbery
De adviseur
Dienst ruimtelijke planning









GEMEENTELIJK RUIMTELIJK STRUCTUURPLAN

Partiële herziening | Gecoördineerde versie

DEEL 1: INFORMATIEF GEDEELTE - Kaartenbundel

VREDESSTAD



<p>Voor Antea Group,</p>  <p>Alexander Maekelberg, Ruimtelijk planner</p>  <p>Koen Janssens, Ruimtelijk planner</p>
<p>Gezien en voorlopig vastgesteld door de gemeenteraad in zitting van 6 maart 2017</p>  <p>DE SECRETARIS, Stefan Depraetere</p>  <p>DE BURGEMEESTER, Jan Durnez</p>
<p>Het college van burgemeester en schepenen bevestigt dat onderhavig plan ter inzage van het publiek in het gemeentehuis werd neergelegd van 3 april 2017 tot 1 juli 2017</p>  <p>DE SECRETARIS, Stefan Depraetere</p>  <p>DE BURGEMEESTER, Jan Durnez</p>
<p>Gezien en definitief vastgesteld door de gemeenteraad in zitting van 4 december 2017</p>  <p>DE SECRETARIS, Stefan Depraetere</p>  <p>DE BURGEMEESTER, Jan Durnez</p>

COLOFON

Opdracht:

Partiële herziening GRS – Gecoördineerde versie
Informatief gedeelte

Opdrachtgever:

Stad Ieper
Ter Waarde 1
8900 Ieper

Opdrachthouder:

Antea Belgium nv
Buchtenstraat 9
9051 Gent

T : +32 (0) 9 261 63 00
F : +32 (0) 9 261 63 01
www.anteagroup.be
BTW: BE 414.321.939
RPR Antwerpen 0414.321.939
IBAN: BE81 4062 0904 6124
BIC: KREDBEBB

Antea Group is gecertificeerd volgens ISO9001

Identificatienummer:

2263725020_ID

Datum:

November 2017

status / revisie:

Eindrapport

Vrijgave:

Alexander Maekelberg, account manager, erkend ruimtelijk planner

Controle:

Alexander Maekelberg, account manager, erkend ruimtelijk planner

Projectmedewerkers:

Alexander Maekelberg, erkend ruimtelijk planner
Koen Janssens, erkend ruimtelijk planner

© Antea Belgium nv 2017

Zonder de voorafgaande schriftelijke toestemming van Antea Group mag geen enkel onderdeel of uittreksel uit deze tekst worden weergegeven of in een elektronische databank worden gevoegd, noch gefotokopieerd of op een andere manier vermenigvuldigd.

LIJST MET FIGUREN

Kaart 1	Situering van Stad Ieper in de provincie West-Vlaanderen
Kaart 2	Kabinetskaart der Oostenrijkse Nederlanden
Kaart 3	Ruimtelijk structuur op macro-niveau
Kaart 4	Structuurdragers van het landschap
Kaart 5	Hoofdcomponenten van het landschap
Kaart 6	Bebouwde-ruimtestructuur
Kaart 7	Open-ruimtestructuur
Kaart 8	Natuurlijke structuur
Kaart 9	Toeristisch-recreatieve structuur
Kaart 10	Lijninfrastructuren
Kaart 11	Optelkaart
Kaart 12	Ruimtelijk structuur van het stedelijk gebied Ieper
Kaart 13	Ruimtelijk structuur van Vlamertinge
Kaart 14	Ruimtelijk structuur van Elverdinge
Kaart 15	Ruimtelijk structuur van Boezinge
Kaart 16	Ruimtelijk structuur van Dikkebus
Kaart 17	Ruimtelijk structuur van Zillebeke
Kaart 18	Ruimtelijk structuur van Brielen
Kaart 19	Ruimtelijk structuur van Voormezele en Sint-Elooi
Kaart 20	Ruimtelijk structuur van Hollebeke
Kaart 21	Ruimtelijk structuur van Zuidschote -Lizerne
Kaart 22	Ruimtelijk structuur van Brandhoek
Kaart 23	Bevolkingsevolutie 1981-1991
Kaart 24	Evolutie van het aantal bewoonde woningen 1981-1991
Kaart 25	Particuliere woningen gebouwd voor 1946
Kaart 26	Aantal woningen zonder klein comfort 1991
Kaart 27	Ruimtelijke situering van de verspreide bedrijvigheid
Kaart 28	Gewestplan, BPA's en RUP's
Kaart 29	Richtplan 1989 superpositie op het gewestplan
Kaart 30	Verkavelingen en onbebouwde gronden niet gelegen in verkavelingen per bouwblok, statistische sectoren en deelgemeenten
Kaart 31	Overzicht bebouwde woongebieden en reserves volgens Gewestplan
Kaart 32	Aanbod bedrijfsterreinen Elverdinge
Kaart 33	Aanbod bedrijfsterreinen Vlamertinge
Kaart 34	Aanbod bedrijfsterreinen industriezone Vierstraat en Vijverhoek
Kaart 35	Aanbod bedrijfsterreinen industriezone Ieperleekanaal
Kaart 36	Aanbod bedrijfsterreinen stad Ieper
Kaart 37	Ruimtelijke vertaling van de globale doelstellingen

PARTIËLE HERZIENING GRS IEPER

INFORMATIEF GEDEELTE

Situering van Stad Ieper in de provincie West-Vlaanderen


Kaartnummer : 1

Legende

- BELGIE
- West-Vlaanderen
- Arrondissement
- Gemeente
- Deelgemeente



Opdrachtgever : Stad Ieper

Opdrachthouder :  anteagroup

Datum : November 2017

PARTIËLE HERZIENING GRS IEPER

INFORMATIEF GEDEELTE

Kabinetskaart der Oostenrijkse
Nederlanden

Kaartnummer : 2

LEGENDE

De bladen van de oorspronkelijke kaart werden door verschillende tekenners met de hand getekend. Door dit werk is het niet meer een homogeen geheel. Verschillen deeltijde kleurafwijkingen van blad tot blad. De reproductie werd met behulp van de computer gemaakt, zodat de afwijkingen van de originele kaart zijn weggelaten.



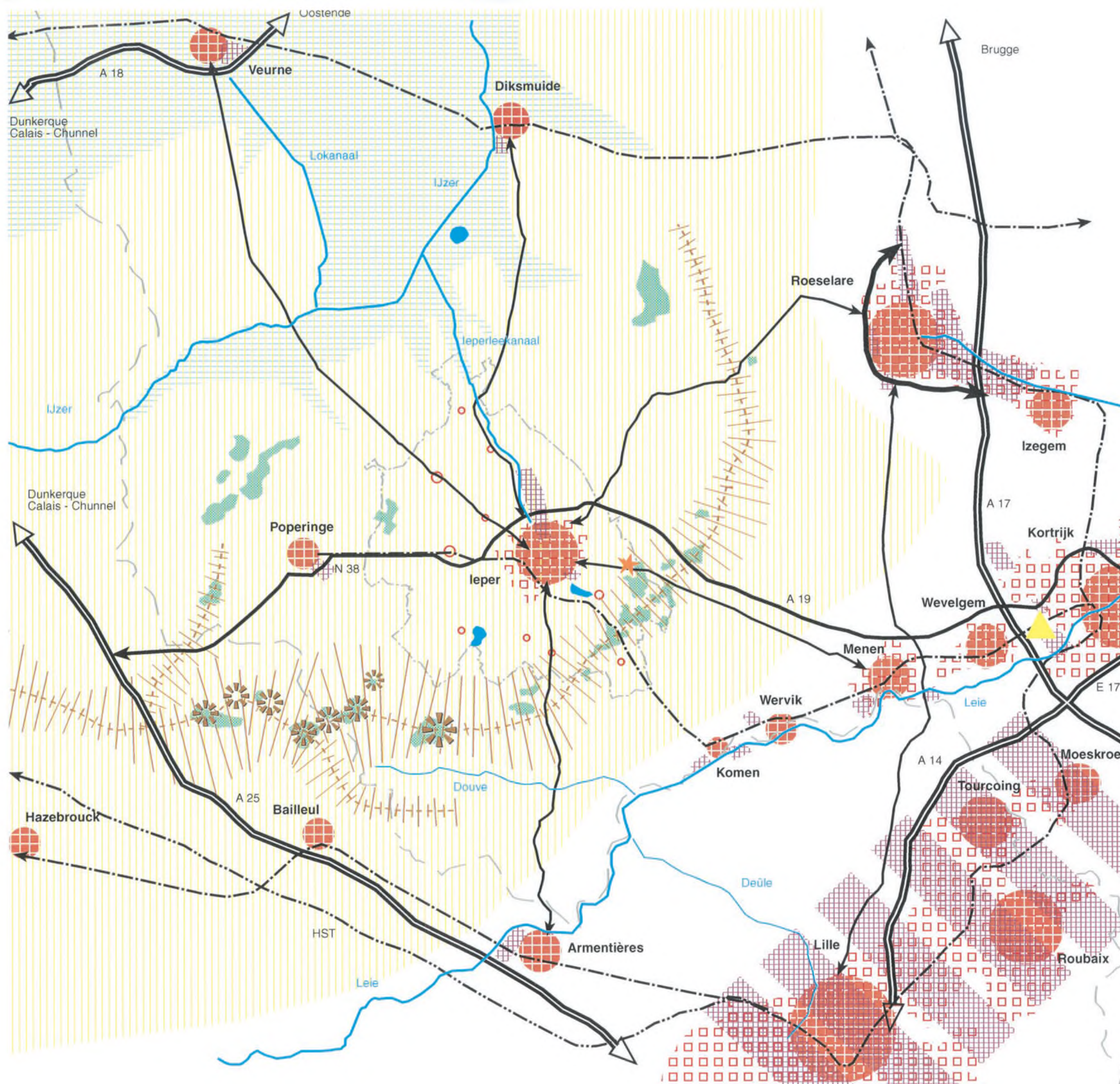
Opdrachtgever : Stad Ieper

Opdrachthouder : 
anteagroup

Datum : november 2017

PARTIËLE HERZIENING GRS IEPER
INFORMATIEF GEDEELTE
Ruimtelijke structuur op macro-niveau

Kaartnummer : 3



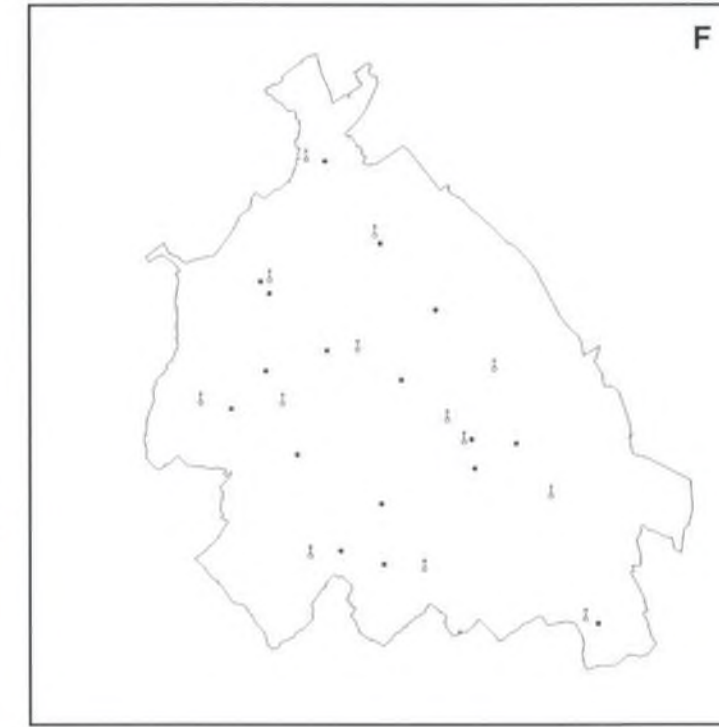
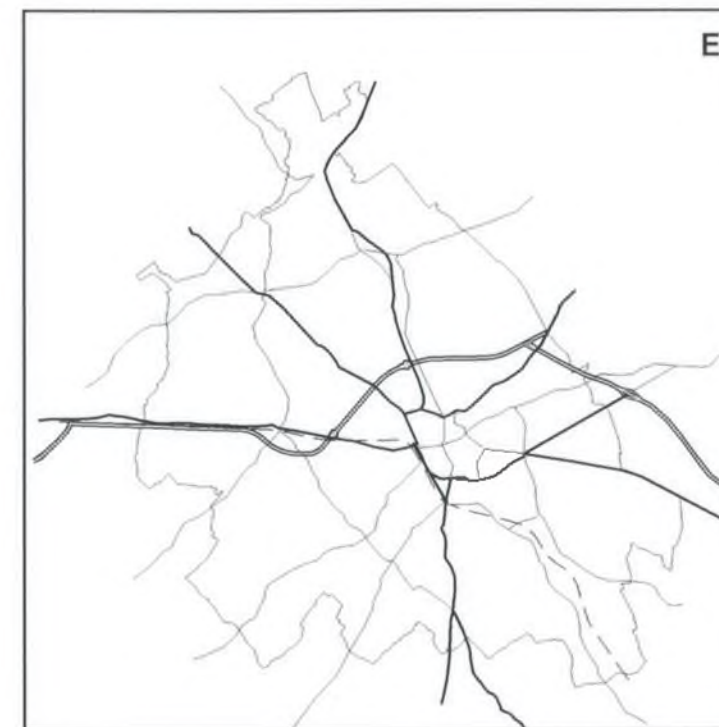
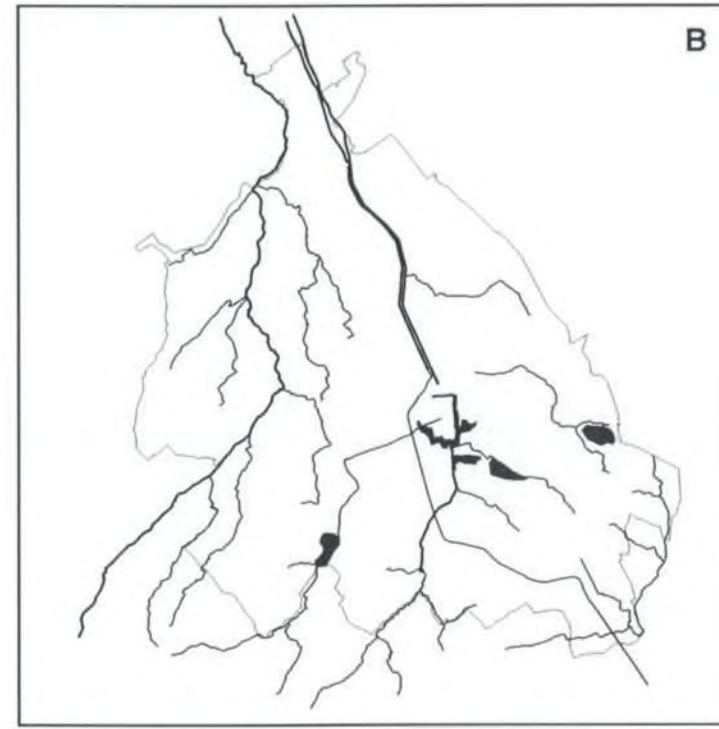
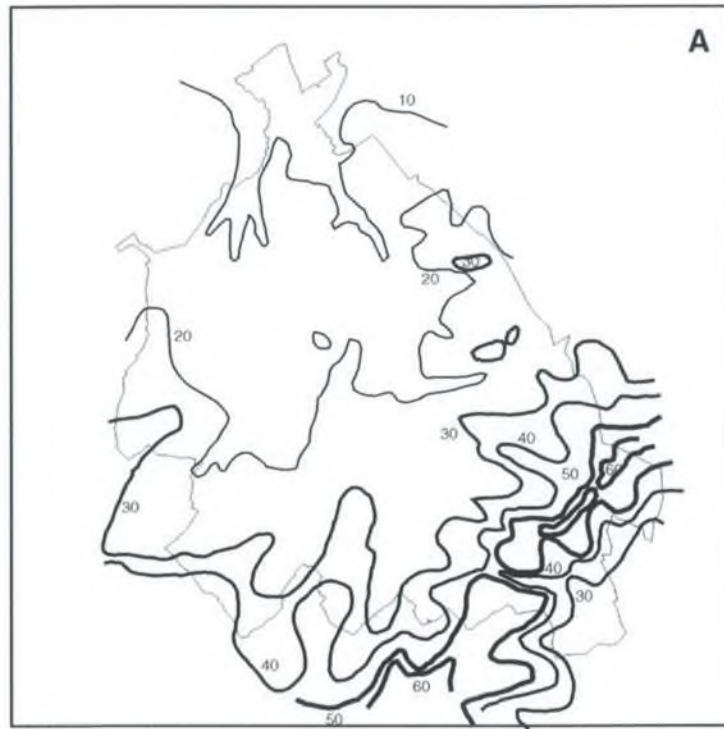
Legende

- hoofdweg
- primaire weg
- secundaire weg
- spoorweg
- hogesnelheidslijn
- waterloop
- IJzervlakte
- wateroppervlak
- bosstructuur
- heuvelrug
- getuigeheuveld
- bedrijventerrein
- stedelijke kernen
- bebouwd stedelijk landschap
- woonkern
- Bellewaerde
- groot aaneengesloten openruimte-gebied
- open ruimte
- gemeentegrens
- landsgrens
- luchthaven

Schaal : 1/175.000

0 2500m

Opdrachtgever : Stad Ieper
 Opdrachthouder : anteagroup
 Datum : november 2017



Legende

- A. reliëf
- B. waterlopenpatroon
- C. beplantingspatroon
- D. bebouwingspatroon
- E. wegenpatroon
- F. beeldbepalende oriëntatiepunten



Opdrachtgever : Stad Ieper

Opdrachthouder : 
anteagroup

Datum : november 2017

PARTIËLE HERZIENING GRS IEPER

INFORMATIEF GEDEELTE Hoofdcomponenten van het landschap

Kaartnummer : 5

Legende

-  gemeentegrens
-  wegen
-  waterlopen
-  wateroppervlak
-  spoorweg
-  bos
-  (kasteel) park
-  kernbebouwing
-  middeleeuws stadscentrum Ieper
-  bedrijventerreinen
-  bestemde bedrijventerreinen
-  kleinhandelconcentratie
-  heuvelrug
-  getuigenheuvel
-  Bellewaerde
-  Ieper Business Park
-  ziekenhuiscampus



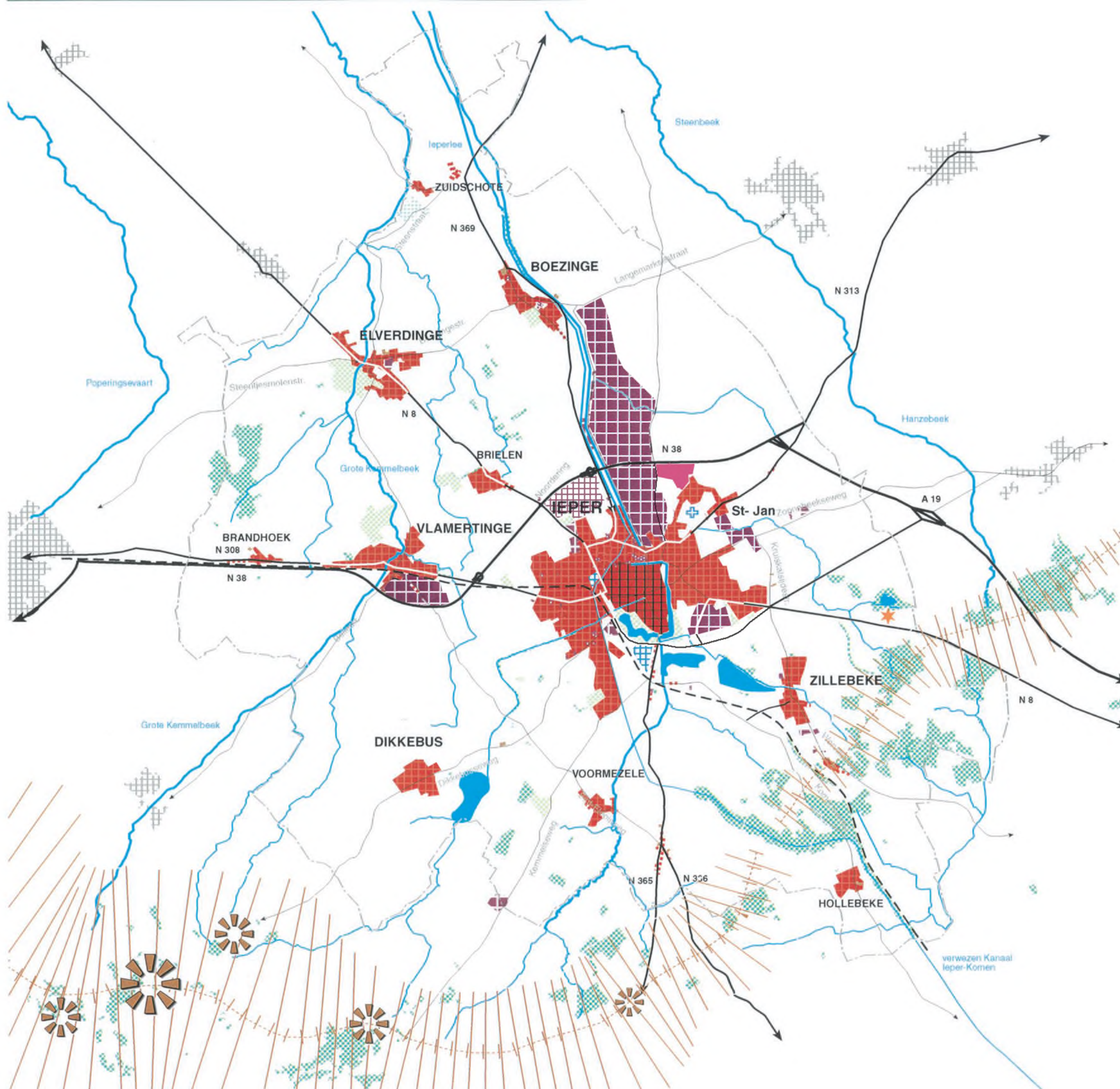
3 km



Opdrachtgever : Stad Ieper

Opdrachthouder : 
anteagroup

Datum : november 2017



PARTIËLE HERZIENING GRS IEPER

INFORMATIEF GEDEELTE

Bebouwde-ruimtestructuur

Kaartnummer : 6


Legende

-  gemeentegrens
-  wegen
-  waterlopen
-  wateroppervlak
-  hoogspanningsleiding
-  spoorweg
-  bos
-  woonkernen
-  middeleeuws stadscentrum Ieper
-  lintbebouwing
-  bedrijventerreinen
-  Ieper Business Park
-  kleinhandelconcentratie
-  heuvelrug
-  getuigenheuvel
-  Bellewaerde
-  ziekenhuiscampus
-  kerken
-  scholen

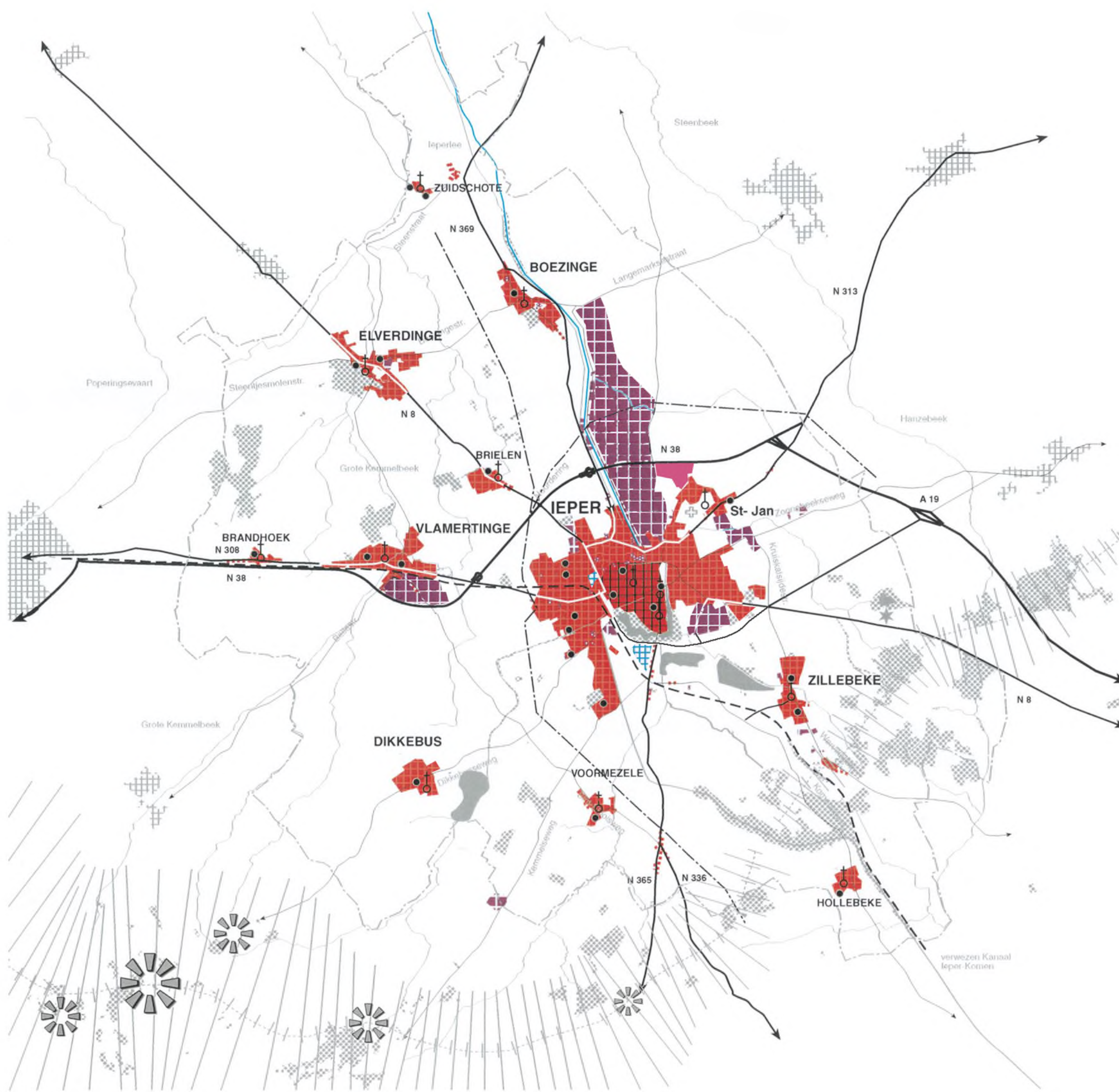


3 km

Opdrachtgever : Stad Ieper

Opdrachthouder :  anteagroup

Datum : november 2017



PARTIËLE HERZIENING GRS IEPER

INFORMATIEF GEDEELTE

Open-ruimtestructuur

Kaartnummer : 7


Legende

-  gemeentegrens
-  wegen
-  waterlopen
-  water
-  hoogspanningsleiding
-  spoorweg
-  bos
-  (kasteel) park
-  kernbebouwing
-  Middeleeuws stadscentrum Ieper
-  bedrijventerreinen
-  Ieper Business Park
-  Kleinhandelconcentratie
-  heuvelrug
-  getuigenheuvel
-  Bellewaerde
-  ziekenhuiscampus
-  bebouwingslinten
-  open-ruimtecorridor
-  open agrarisch landschap
-  halfopen verweven landschap
-  waardevol agrarisch landschap met belangrijke natuurwaarden
-  ruilverkavelingsgebieden



3 km

Opdrachtgever : Stad Ieper

Opdrachthouder : 

Datum : november 2017

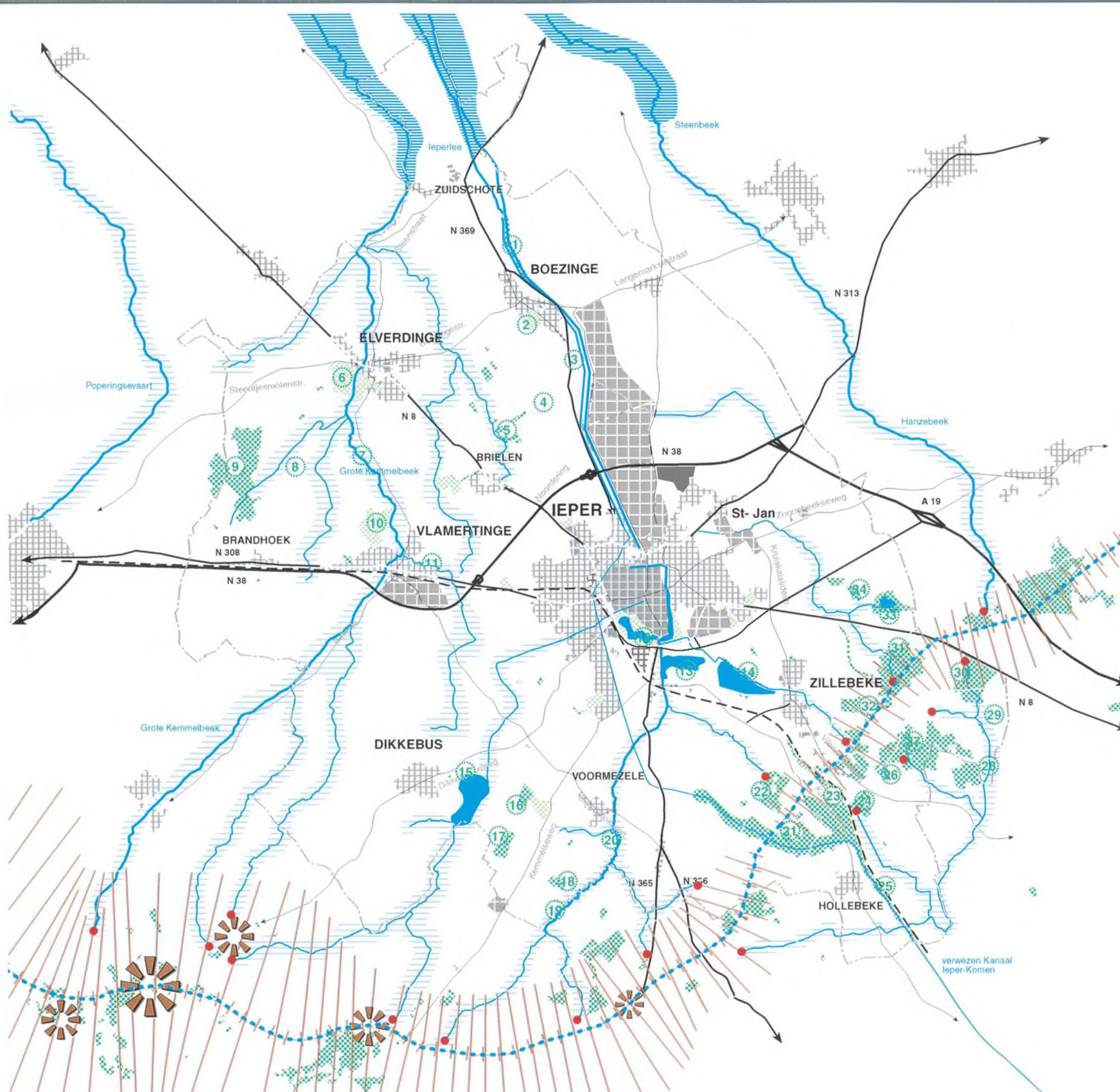



PARTIËLE HERZIENING GRS IEPER
INFORMATIEF GEDEELTE
Natuurlijke structuur

Kaartnummer : 8

Legende

-  gemeentegrens
 -  wegen
 -  waterlopen
 -  woonkernen
 -  middeleeuws stadscentrum Ieper
 -  bedrijventerreinen
 -  Ieper Business Park
 -  kleinhandelconcentratie
 -  spoorweg
 -  bos
 -  kasteelpark
 -  heuvelrug
 -  getuigenheuvel
 -  ecologisch waardevolle gebieden
 -  beekvalleien
 -  alluviale vlakte IJzervallei
 -  waterscheidingslijn
 -  brongebied
 -  wateroppervlak
-   3km



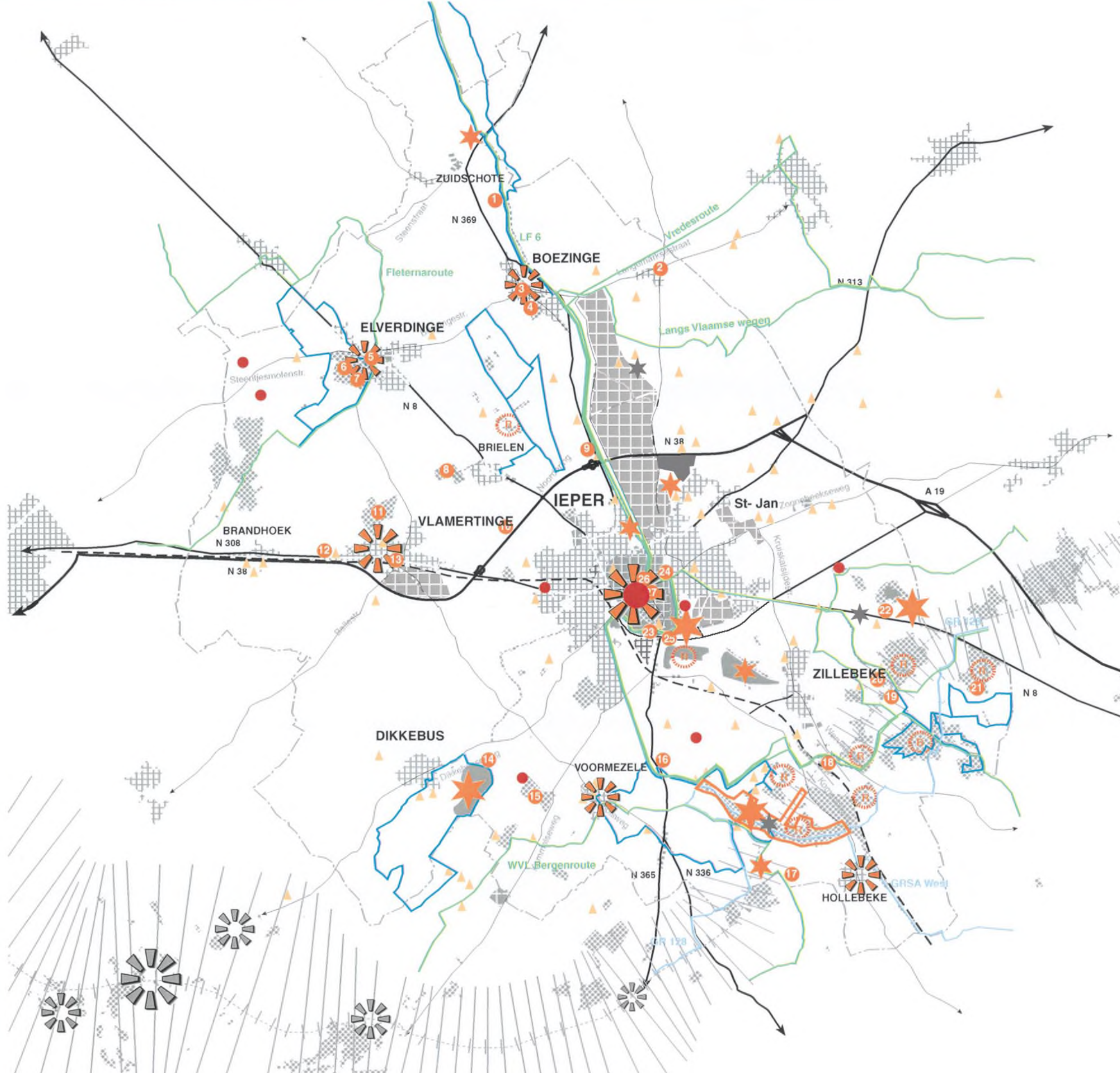
Opdrachtgever : Stad Ieper
 Opdrachthouder : 
 Datum : november 2017

PARTIËLE HERZIENING GRS IEPER

INFORMATIEF GEDEELTE

Toeristisch recreatieve structuur

Kaartnummer : 9



Legende

- zachte recreatie
- bezienswaardige kern
- Militaire kerkhoven
- wandeltrajecten
- Grote Routepaden
- bewegwijzerde fietsroutes
- recreatieve infrastructuur op regionaal niveau
- Instappunt Ieperboog
- bezienswaardigheid (kasteel, (oorlogs-) monument, ...)
- logiesmogelijkheden
- gemeentegrens
- wegen
- spoorweg
- woonkernen
- middeleeuws stadscentrum Ieper
- bos
- bedrijventerreinen
- Ieper Business Park
- kleinhandelconcentratie
- heuvelrug
- getuigenheuvel
- wateroppervlak



Opdrachtgever : Stad Ieper

Opdrachthouder : anteagroup

Datum : november 2017

PARTIËLE HERZIENING GRS IEPER

INFORMATIEF GEDEELTE

Lijninfrastructuren

Kaartnummer : 10


Legende

- gemeentegrens
- verzamel- en verbindingsweg op Vlaams niveau
- verbinding- en invalsweg op (boven-) lokaal niveau
- lokale wegen
- kanaal
- waterlopen
- water
- hoogspanningsleiding
- spoorweg
- woonkernen
- bos
- bedrijventerreinen
- Ieper Business Park
- Kleinhandelconcentratie
- heuvelrug
- getuigenheuvel
- open ruimte

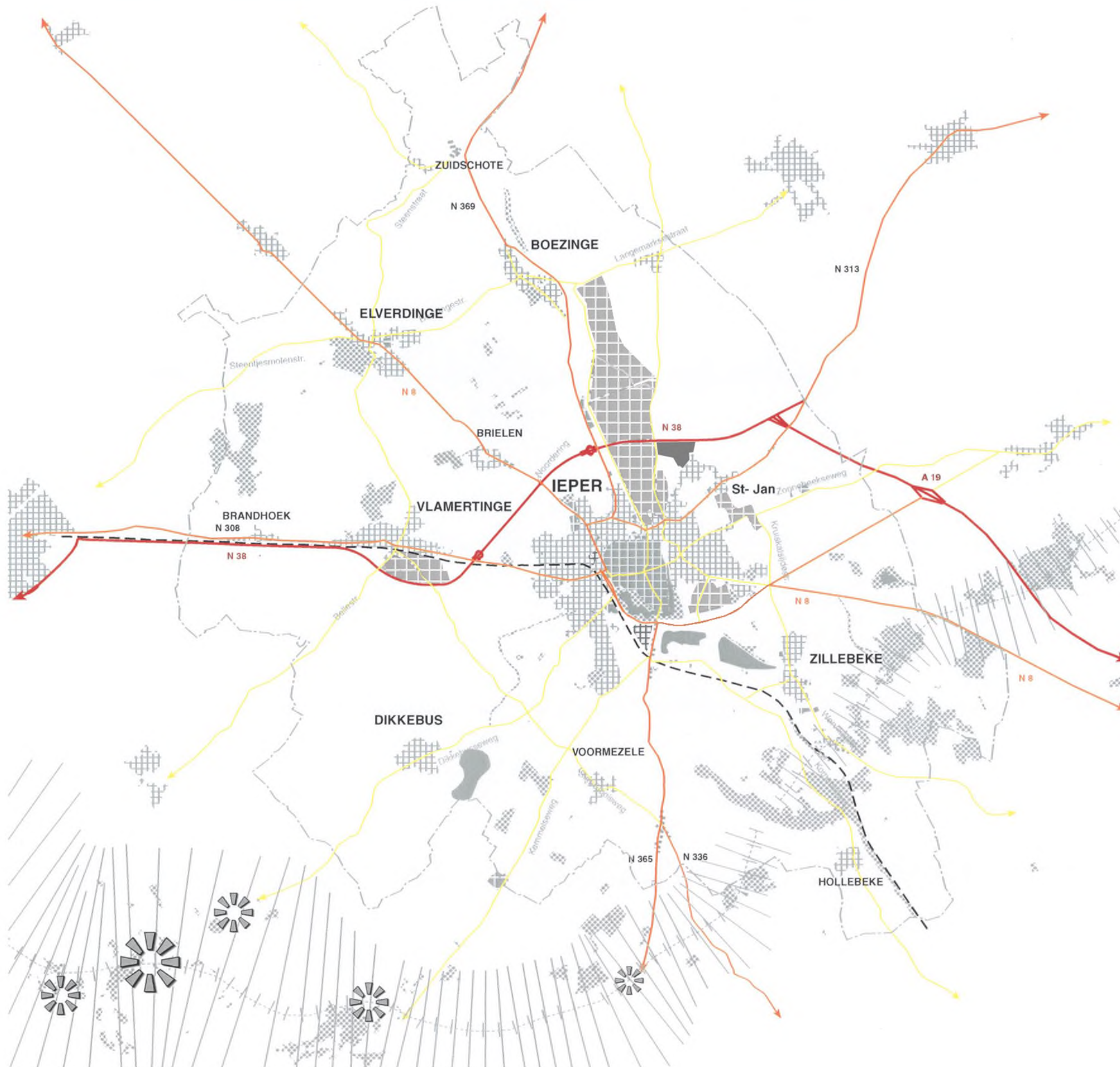


3 km

Opdrachtgever : Stad Ieper

Opdrachthouder : 

Datum : november 2017

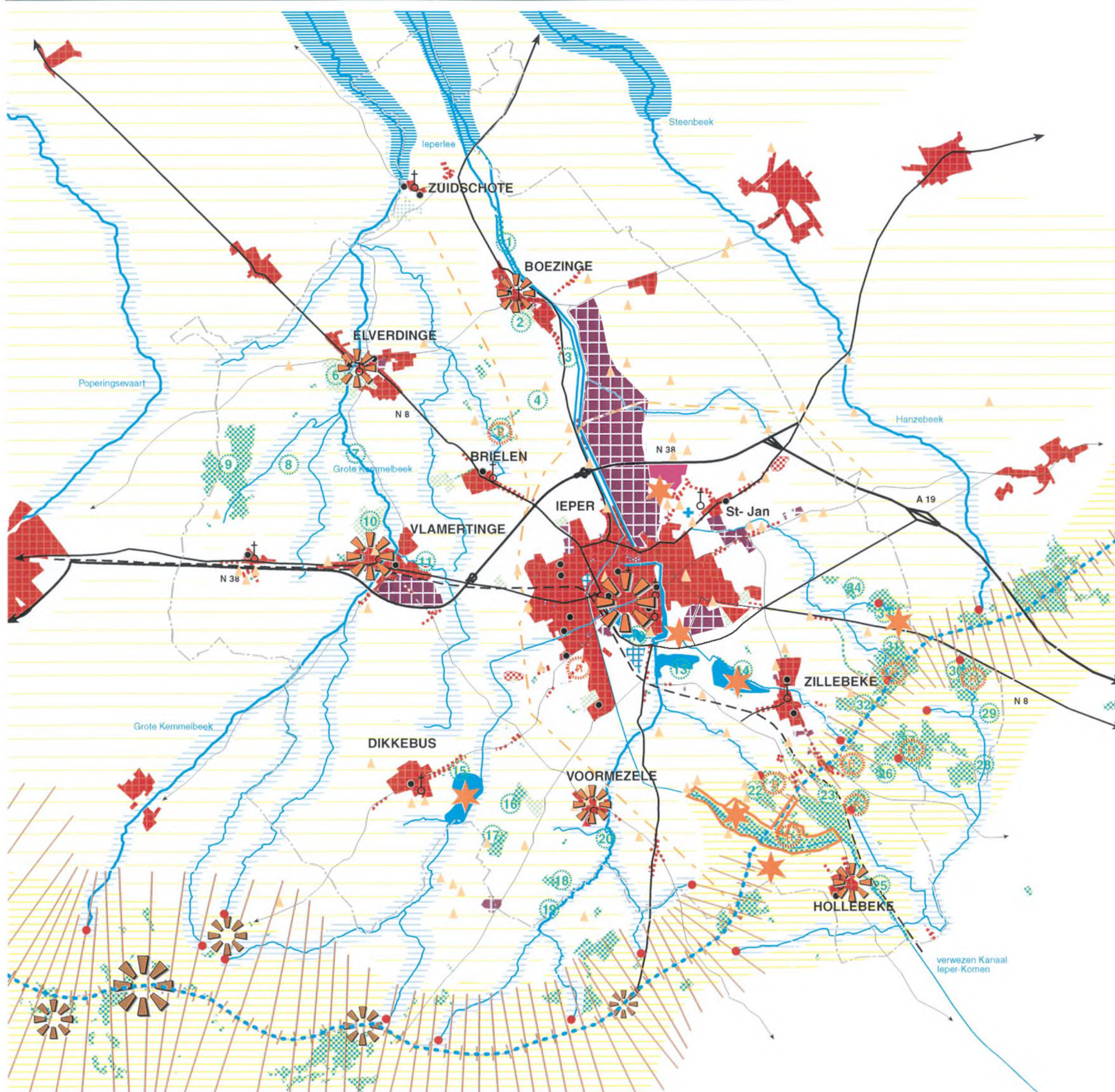


PARTIËLE HERZIENING GRS IEPER

























INFORMATIEF GEDEELTE

Optelkaart

Kaartnummer : 11



Legende


-  woonkernen
-  lintbebouwing
-  bedrijventerreinen
-  Ieper Business Park
-  Kleinhandelconcentratie
-  bos
-  kasteelpark
-  wegen
-  spoorweg
-  water
-  waterlopen
-  beekvalleien
-  waterscheidingslijn
-  brongebied
-  heuvelrug
-  getuigenheuvel
-  zachte recreatie
-  bezienswaardige kern
-  Militaire kerkhoven
-  recreatieve infrastructuur in open ruimte
-  ziekenhuiscampus
-  ecologisch waardevolle gebieden
-  halfopen verwezen landschap (landbouw-natuur-recreatie)
-  open agrarisch landschap



3 km



Opdrachtgever : Stad Ieper

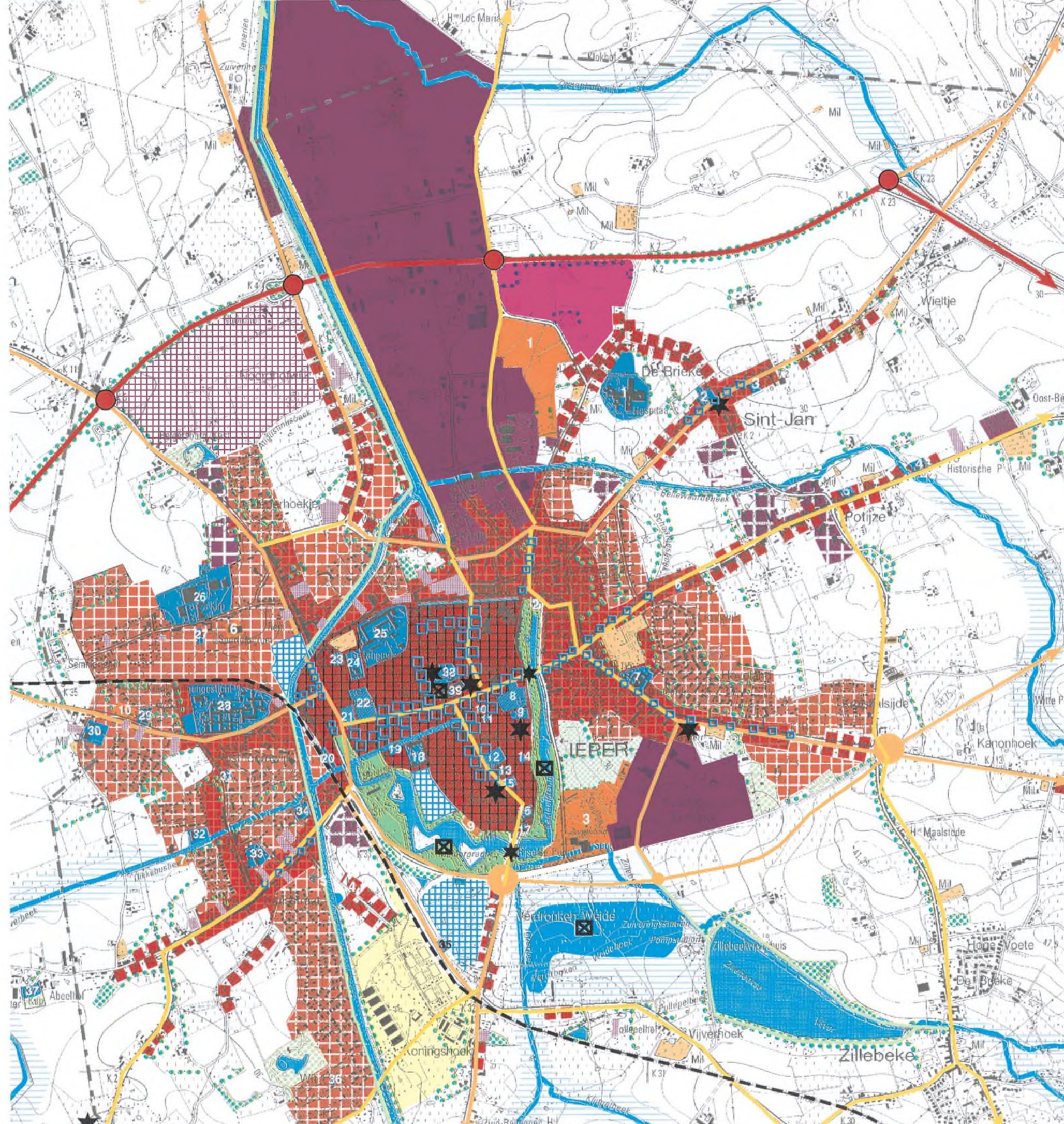
Opdrachthouder : 

Datum : november 2017

PARTIËLE HERZIENING GRS IEPER INFORMATIEF GEDEELTE

Ruimtelijke structuur van het stedelijk gebied Ieper

Kaartnummer : 12



Legende

- | | | | | |
|--|---|--|----|-------------------------------------|
| | waterloop | | 7 | rustoord |
| | beekvalleien | | 8 | St-Vincentius college |
| | bos | | 9 | kerk |
| | (kasteel)-park | | 10 | arbeidsrechtbank |
| | bomenrij | | 11 | Politierechtbank |
| | vestinglandschap | | 12 | school Immaculata |
| | militair kerkhof | | 13 | kliniek de Zwarte Zusters |
| | militair domein | | 14 | dienstencentrum / bib |
| | belangrijke verzamel- en verbindingsweg op Vlaams niveau | | 15 | kerk |
| | belangrijke verbinding- en invalsweg op (boven) lokaal niveau | | 16 | gesticht |
| | lokale weg | | 17 | politie |
| | fiets- en wandelas | | 18 | rijkswacht |
| | spoorweg | | 19 | post + belgacom station |
| | hoogspanningsleiding | | 20 | station |
| | historische bebouwing | | 21 | Technisch Instituut Heilige Familie |
| | verkaveling (recent) | | 22 | Lyceum O.L.V. ter Nieuwe Plant |
| | middeleeuws stadscentrum Ieper | | 23 | brandweer |
| | lintbebouwing | | 24 | gevangenis |
| | beeldrager | | 25 | school Atheneum |
| | markante plek | | 26 | school VTI |
| | handel, diensten, horeca | | 27 | kleuterschool |
| | kleinhandelconcentratie | | 28 | Psychiatrisch centrum H. Hart |
| | bedrijventerreinen | | 29 | Ons tehuis |
| | bestemde bedrijventerreinen | | 30 | regie der wegen |
| | ambachtelijke zone | | 31 | school |
| | geïsoleerde bedrijven | | 32 | school |
| | bedrijf met link naar de landbouw | | 33 | parochiaal centrum |
| | Ieper Business Park | | 34 | psychische verzorging "Tempelhof" |
| | 1 | | 35 | elektriciteitscentrale |
| | 2 | | 36 | school |
| | 3 | | 37 | klooster |
| | 4 | | 38 | kerk |
| | 5 | | 39 | Lakenhalle en Belfort |
| | 6 | | 1 | golf |
| | | | 2 | Stedelijk openlucht zwembad |
| | | | 3 | sportstadion |
| | | | 4 | schietstand Willem Tell |
| | | | 5 | basketplein |
| | | | 6 | sportcentrum |
| | | | 7 | basketpleintje |
| | | | 8 | plezierboten |
| | | | 9 | speelplein |
| | | | 10 | jeugdhotel 'De Iep' |



500m

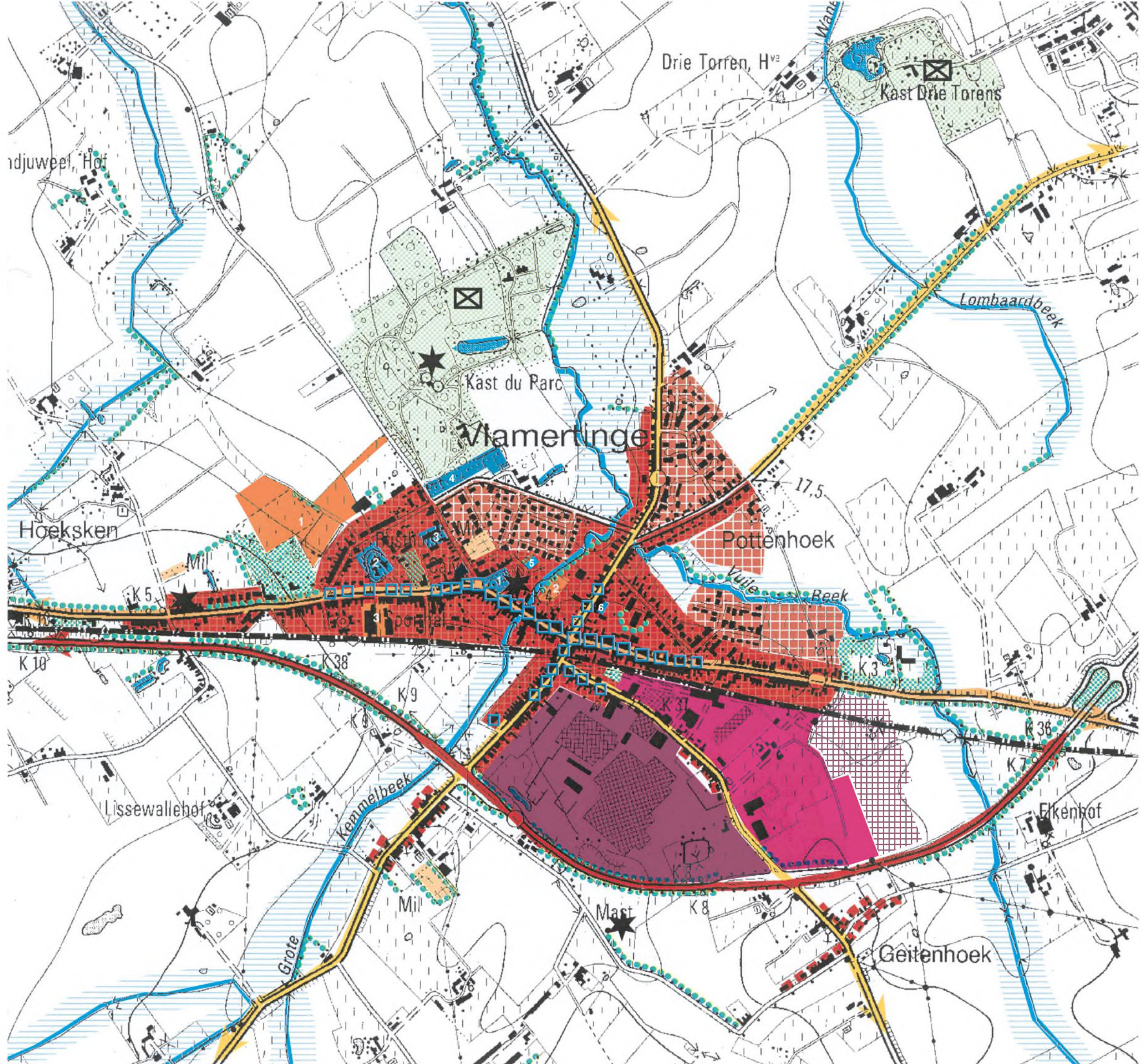
Opdrachtgever : Stad Ieper

Opdrachthouder : anteagroup

Datum : november 2017

PARTIËLE HERZIENING GRS IEPER
INFORMATIEF GEDEELTE
Ruimtelijke structuur van Vlamertinge

Kaartnummer : 13



Legende

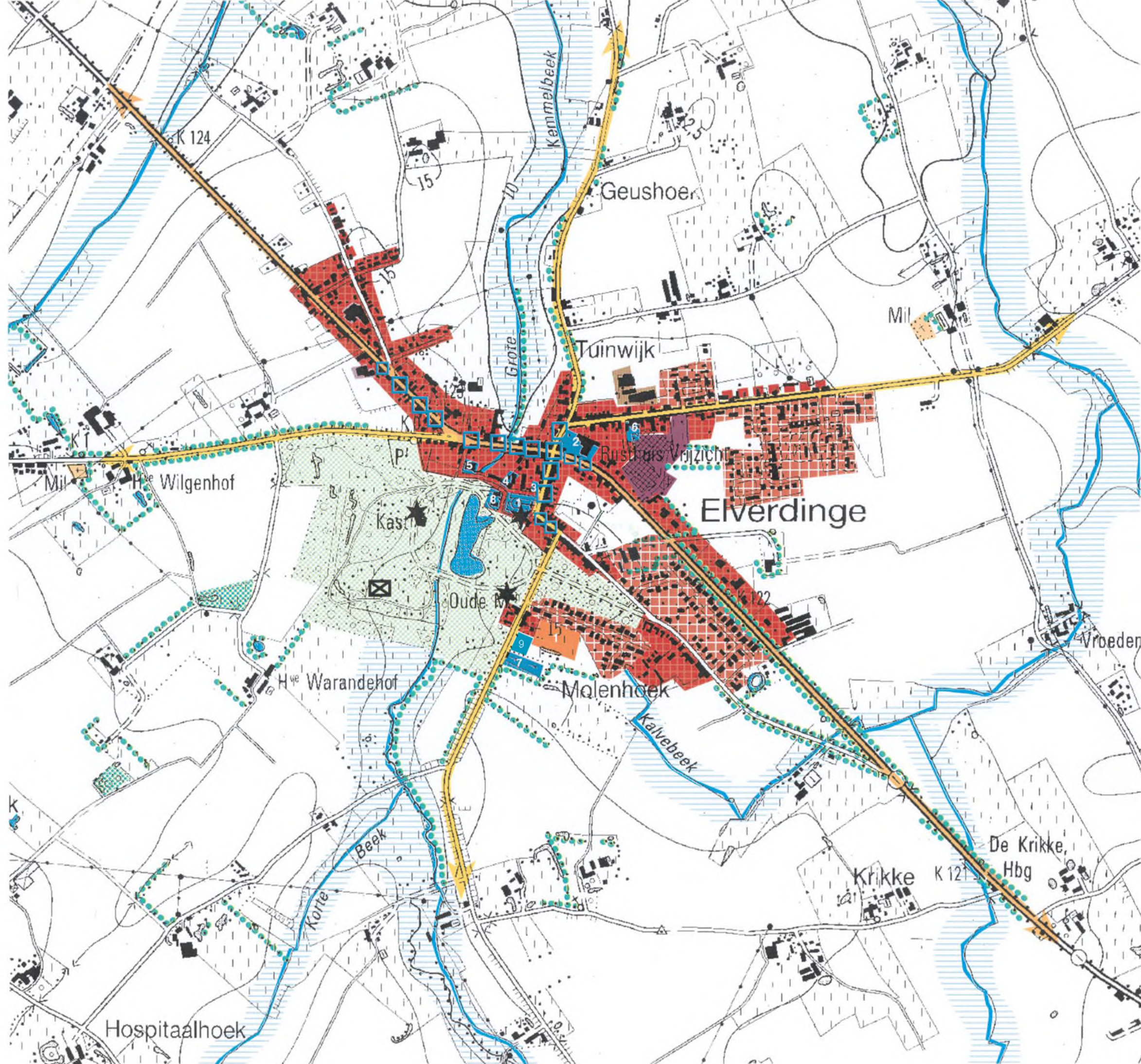
-  waterloop
-  beekvalleien
-  bos
-  bomenrij
-  kasteel-park
-  militair kerkhof
-  verzamel- en verbindingsweg op Vlaams niveau
-  verbinding- en invalsweg op (boven-)lokaal niveau
-  lokale weg
-  spoorweg
-  kernbebouwing
-  verkeveling (recent)
-  lintbebouwing
-  beelddrager
-  markante plek
-  handel, diensten, horeca
-  bedrijventerreinen regionaal
-  lokaal bedrijventerrein
-  bestemde bedrijventerreinen
-  1 kerk Sint-Vedastus
-  2 rusthuis en verzorgingstehuis ' Wintershove
-  3 basisschool
-  4 kerkhof
-  5 jeugdheim
-  6 basisschool
-  1 voetbalvelden
-  2 schuttersstand
-  3 gemeentelijke sporthal



Opdrachtgever : Stad Ieper
 Opdrachthouder : 
 Datum : november 2017

PARTIËLE HERZIENING GRS IEPER
INFORMATIEF GEDEELTE
Ruimtelijke structuur van Elverdinge

Kaartnummer : 14



Legende

-  waterloop
-  beekvalleien
-  bos
-  bomenrij
-  kasteel-park
-  militair kerkhof
-  verbindings- en invalsweg op (boven-) lokaal niveau
-  lokale weg
-  kernbebouwing
-  verkaveling (recent)
-  lintbebouwing
-  beelddrager
-  markante plek
-  handel, diensten, horeca
-  bedrijventerreinen
-  geïsoleerde bedrijven
-  bedrijf met link naar de landbouw
-  1 St.-Petrus & Paulus kerk
-  2 rusthuis "Home Vrijzicht"
-  3 gemeentehuis
-  4 basisschool
-  5 feestzaal
-  6 basisschool
-  7 kerkhof
-  8 muziek- en kunstacademie
-  9 OC den Elver
-  1 voetbalveld



Opdrachtgever : Stad Ieper
 Opdrachthouder : 
 Datum : november 2017

PARTIËLE HERZIENING GRS IEPER
INFORMATIEF GEDEELTE
 Ruimtelijke structuur van Boezinge

Kaartnummer : 15

Legende

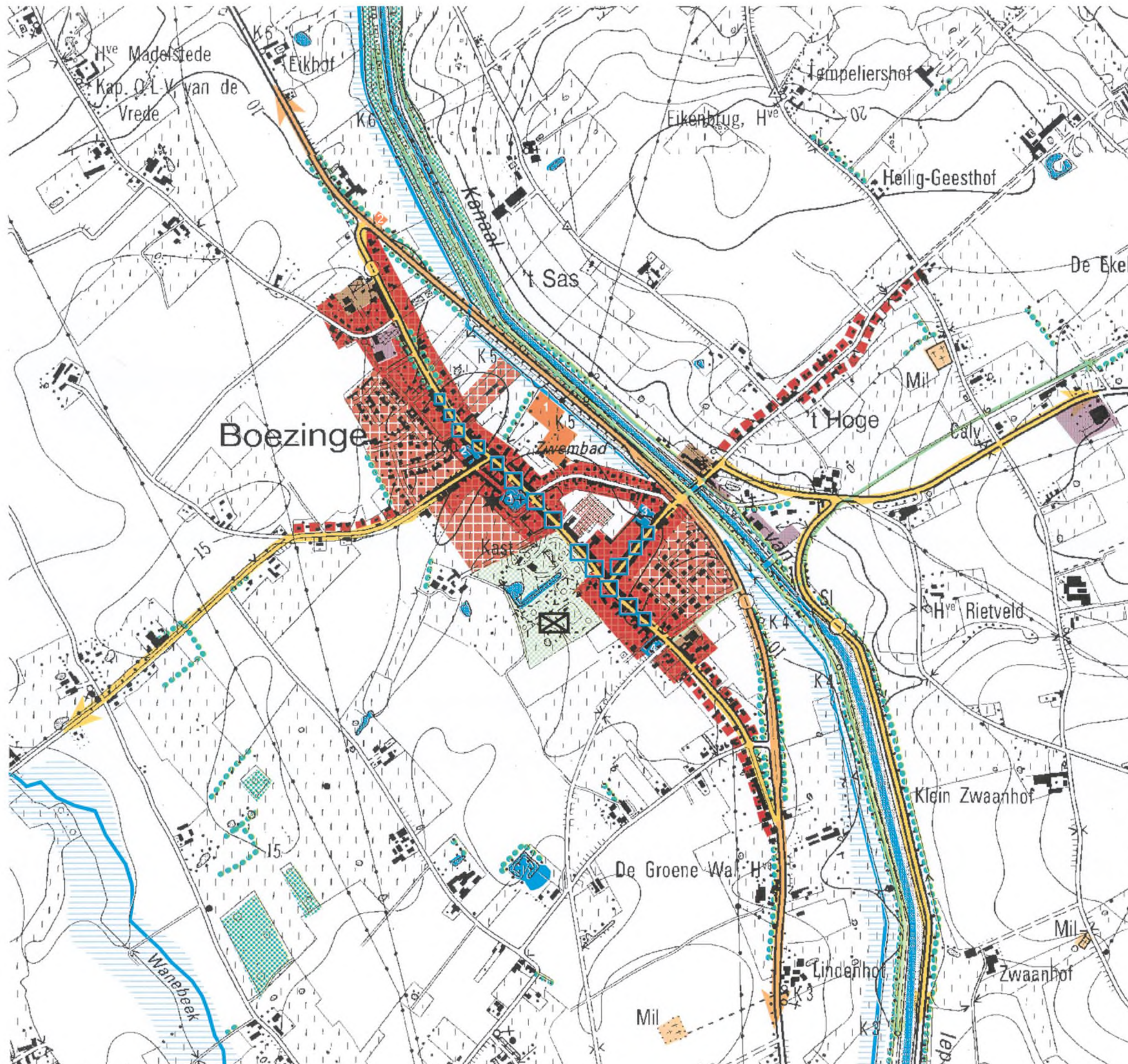
-  waterloop
-  beekvalleien
-  bos
-  bomenrij
-  kasteelpark
-  militair kerkhof
-  verbindings- en invalsweg op (boven-) lokaal niveau
-  lokale weg
-  fiets- en wandelas
-  kernbebouwing
-  verkaveling (recent)
-  lintbebouwing
-  beelddrager
-  markante plek
-  handel, diensten, horeca
-  geïsoleerde bedrijven in open gebied
-  bedrijf met link naar de landbouw
-  dominant bedrijf - bebouwde omgeving
-  1 kerk + plein
-  2 school
-  3 feestzaal + bibliotheek
-  4 oud station - jeugdhuis
-  1 voetbalveld
-  2 staande wip



Opdrachtgever : Stad Ieper

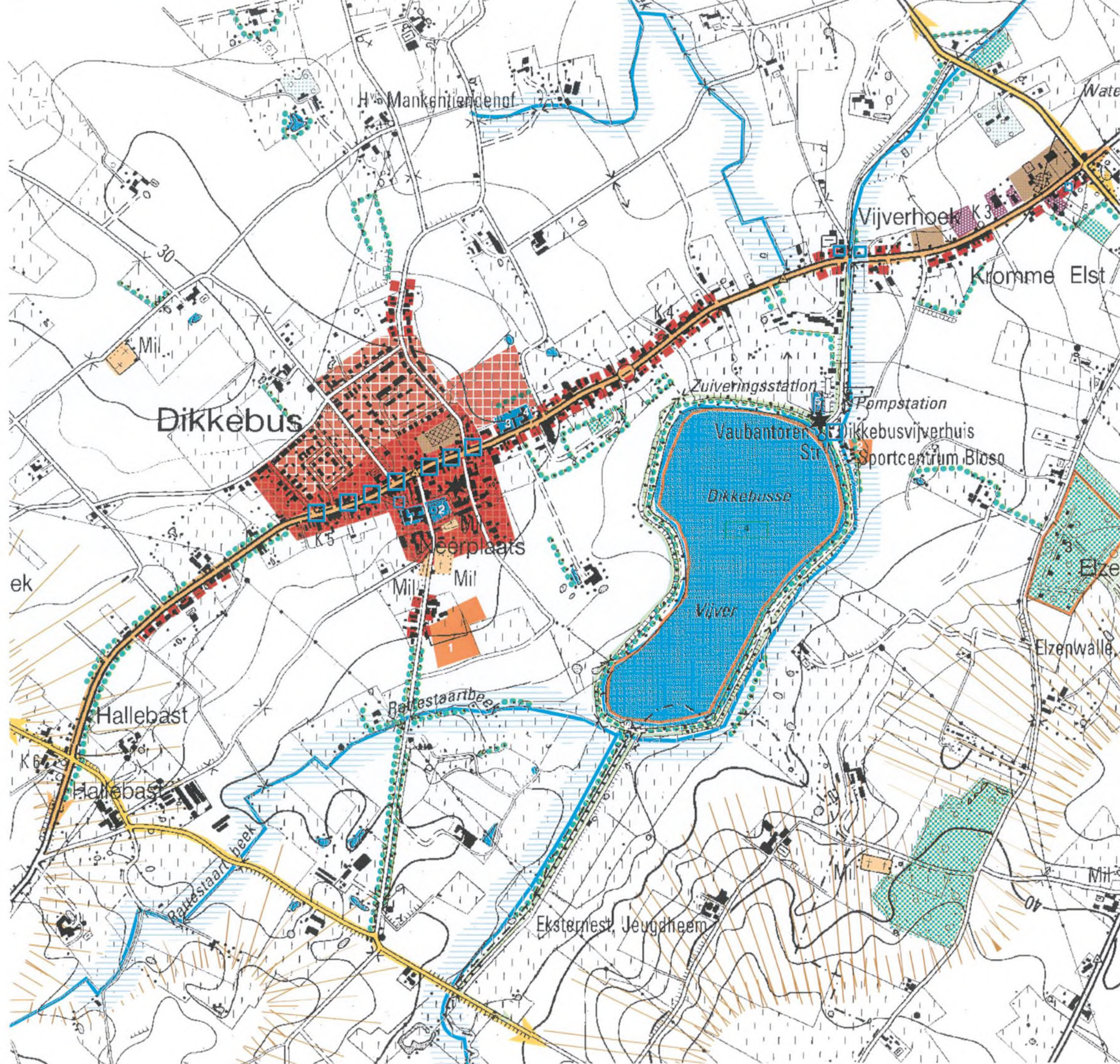
Opdrachthouder :  anteagroup

Datum : november 2017



PARTIËLE HERZIENING GRS IEPER
INFORMATIEF GEDEELTE
Ruimtelijke structuur van Dikkebus


Kaartnummer : 16



Legende

-  waterloop
-  beekvalleien
-  bos
-  bomenrij
-  kasteel-park
-  fruitteelt
-  heuvelflank
-  militair kerkhof
-  lokale weg
-  verbinding- en invalsweg op (boven-)lokaal niveau
-  fiets- en wandelas
-  kernbebouwing
-  verkaveling (recent)
-  lintbebouwing
-  beeldrager
-  handel, diensten, horeca
-  bedrijf met link naar de landbouw
-  gegroepeerde bedrijven
-  1 basisschool
-  2 kerk
-  3 cultureel centrum en jeugdhuis
-  4 brandweer
-  5 zuiveringsstation - pompstation
-  1 voetbalterrein
-  2 Dikkebus watersport
-  3 weekend verblijfpark
-  4 waterrecreatie op de Dikkebus vijver

Opdrachtgever : Stad Ieper

Opdrachthouder :  anteagroup

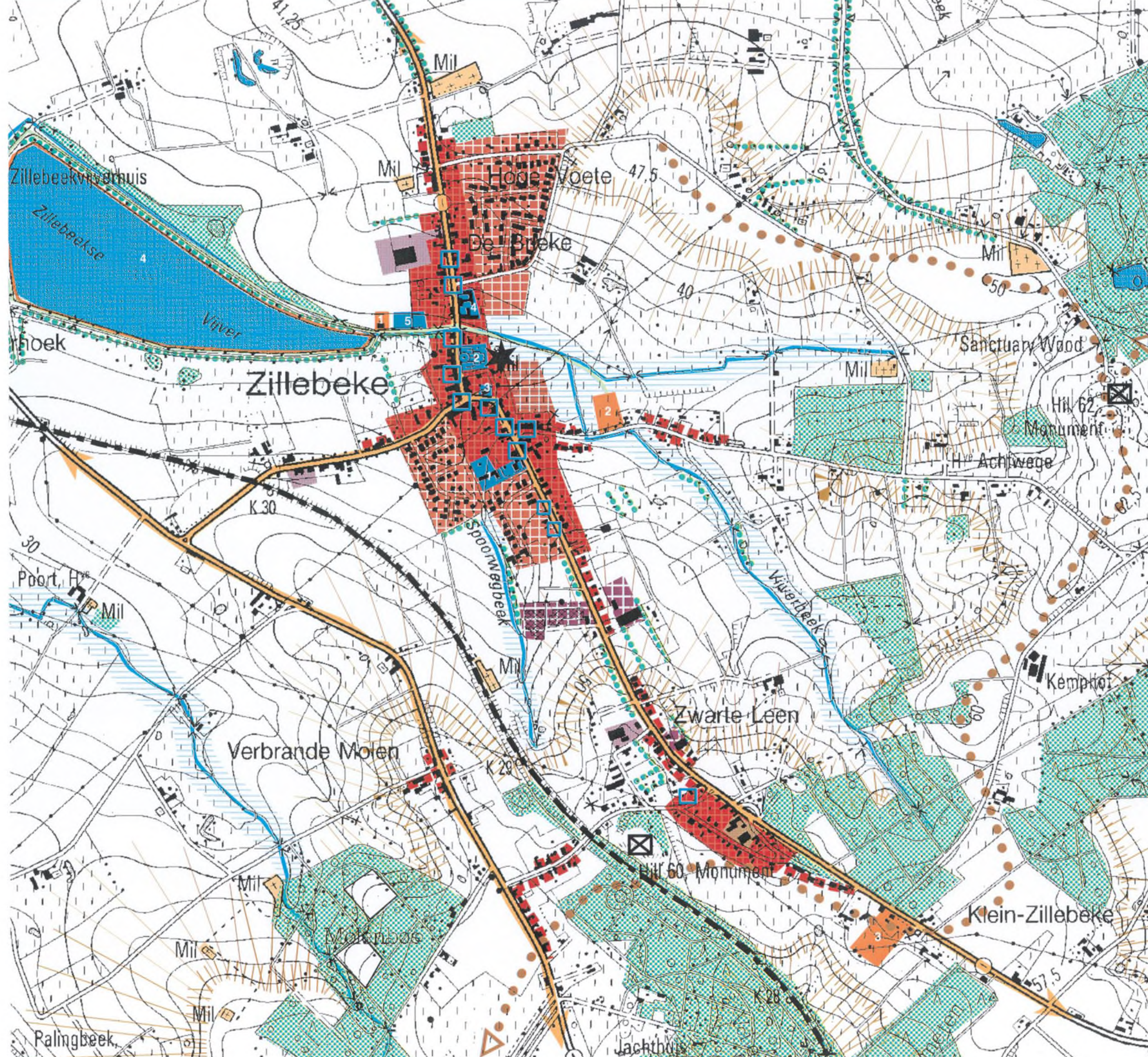
Datum : november 2017



PARTIËLE HERZIENING GRS IEPER
INFORMATIEF GEDEELTE

Ruimtelijke structuur van Zillebeke en Zwarte Leen

Kaartnummer : 17




Legende

-  waterloop
-  beekvalleien
-  bos
-  bomenrij
-  heuvelflank
-  heuvelrug
-  militair kerkhof
-  verbindings- en invalsweg op (boven-) lokaal niveau
-  fiets- en wandelas
-  spoorweg
-  kernbebouwing
-  verkaveling (recent)
-  lintbebouwing
-  beelddrager
-  markante plek
-  handel, diensten, horeca
-  ambachtelijke zone
-  geïsoleerde bedrijven
-  bedrijf met link naar landbouw
-  1 basisschool
-  2 kerk
-  3 jeugdhuis
-  4 school
-  5 cultureel centrum
-  1 staande wip
-  2 voetbalveld
-  3 voetbalveld Hollebeke
-  4 waterrecreatie op Zillebeekse vijver



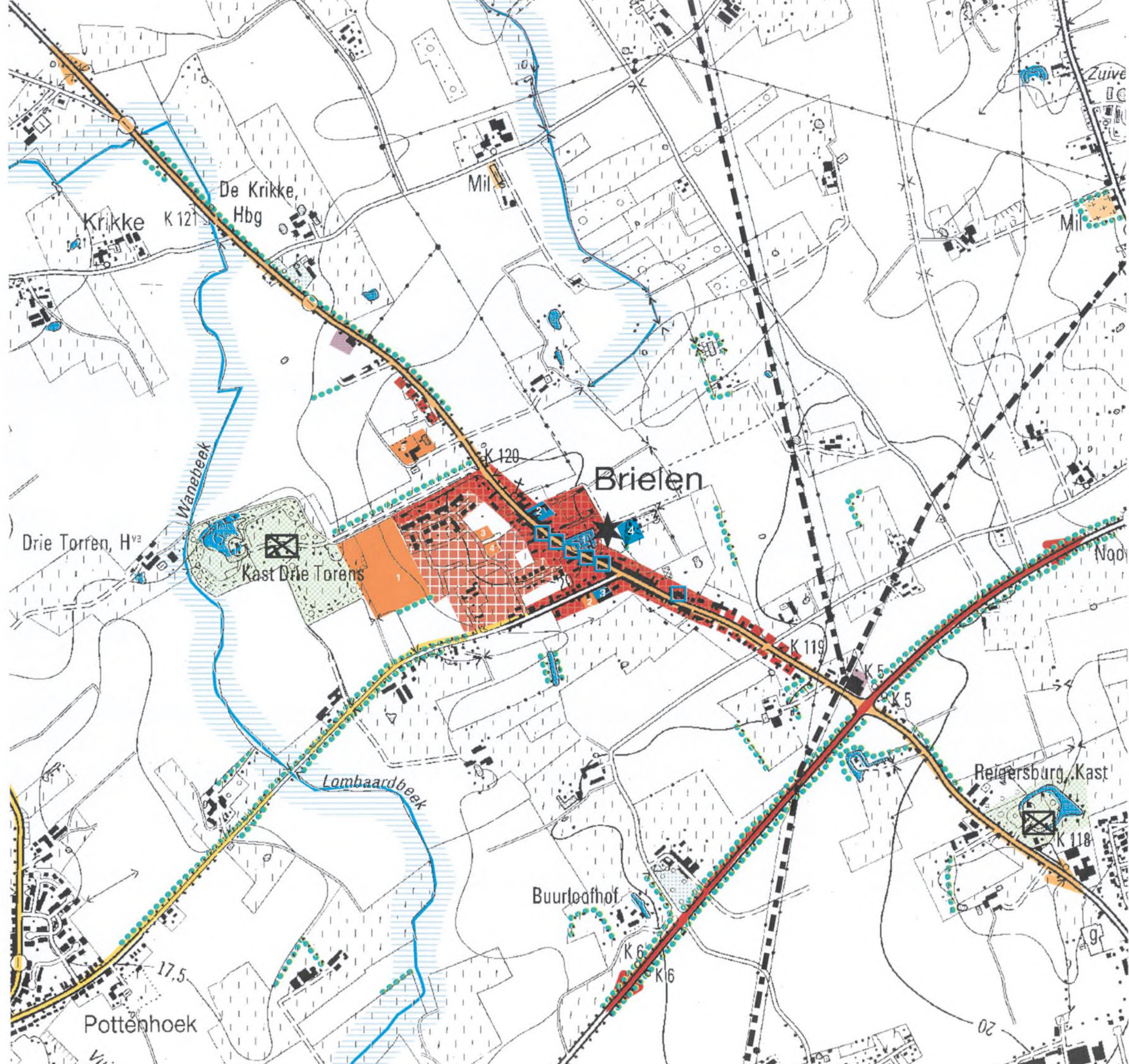
Opdrachtgever : Stad Ieper

Opdrachthouder :  anteagroup

Datum : november 2017

PARTIËLE HERZIENING GRS IEPER
INFORMATIEF GEDEELTE
Ruimtelijke structuur van Brielen

Kaartnummer : 18



Legende

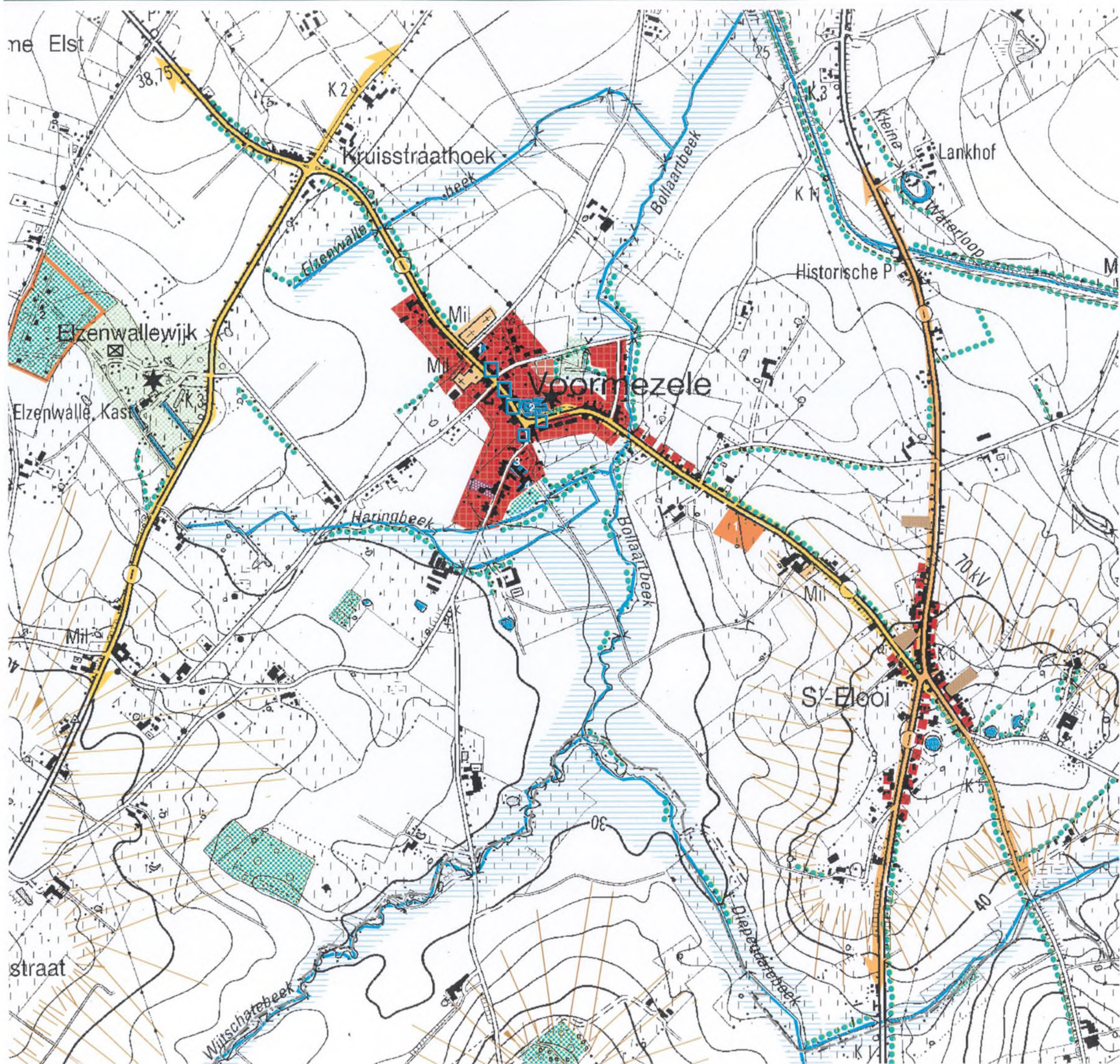
-  waterloop
-  beekvalleien
-  bos
-  bomenrij
-  kasteel-park
-  fruitteelt
-  militair kerkhof
-  verzamel- en verbindingsweg op Vlaams niveau
-  verbinding- en invalsweg op (boven-) lokaal niveau
-  lokale weg
-  hoogspanningsleiding
-  kernbebouwing
-  verkaveling (recent)
-  lintbebouwing
-  beelddrager
-  markante plek
-  handel, diensten, horeca
-  geïsoleerd bedrijf
-  1 kerk
-  2 basisschool
-  3 cultureel centrum
-  4 Jeugdheem
-  1 voetbalterrein
-  2 basketbalpleintje
-  3 speeltuin
-  4 basketbalterrein
-  5 ruiterschool



Opdrachtgever : Stad Ieper

Opdrachthouder :  anteagroup

Datum : november 2017



PARTIËLE HERZIENING GRS IEPER
INFORMATIEF GEDEELTE
 Ruimtelijke structuur van Voormezele en Sint-Elooi


Kaartnummer : 19

Legende

-  gemeentegrens
-  waterloop
-  beekvalleien
-  bos
-  bomenrij
-  kasteel-park
-  heuvelflank
-  militair kerkhof
-  verbindings- en invalsweg op (boven-) lokaal niveau
-  lokale weg
-  kernbebouwing
-  verkaveling (recent)
-  lintbebouwing
-  beelddrager
-  markante plek
-  handel, diensten, horeca
-  geïsoleerd bedrijf
-  bedrijf met link naar de landbouw
-  1 jeugdheem
-  2 kerk
-  3 basisschool
-  4 cultureel centrum "De Kasteelwal"
-  1 voetbalveld
-  2 weekend verblijfpark



Opdrachtgever : Stad Ieper

Opdrachthouder :  anteagroup

Datum : november 2017

PARTIËLE HERZIENING GRS IEPER
INFORMATIEF GEDEELTE
Ruimtelijke structuur van Hollebeke

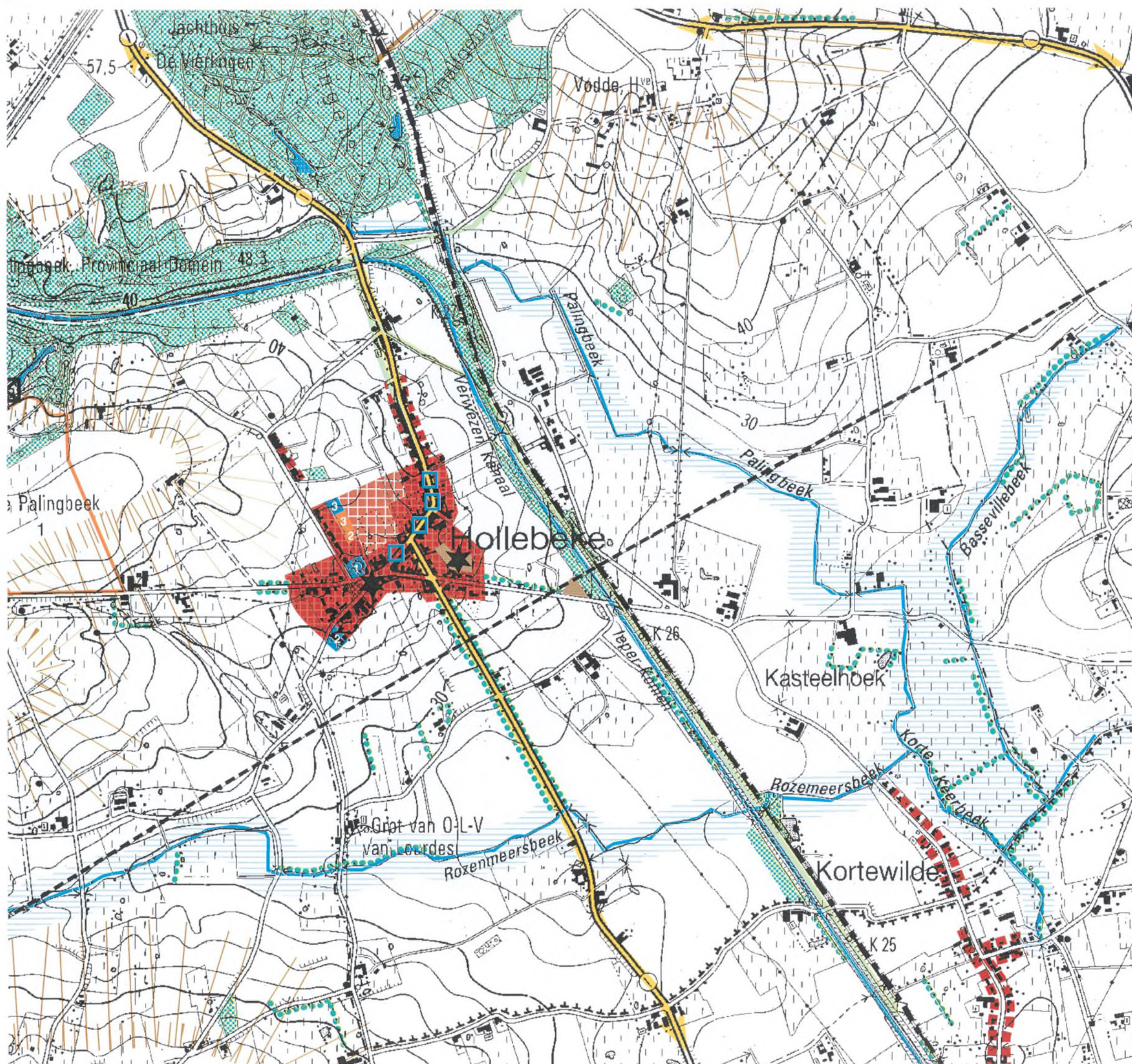
Kaartnummer : 20

Legende

-  gemeentegrens
-  hoogspanningsleiding
-  waterloop
-  beekvalleien
-  bos
-  bomenrij
-  heuvelflank
-  lokale weg
-  fiets- en wandelas
-  spoorweg
-  kernbebouwing
-  verkaveling (recent)
-  lintbebouwing
-  beelddrager
-  markante plek
-  handel, diensten, horeca
-  geïsoleerde bedrijven
-  bedrijf met link naar de landbouw
-  kerk
-  basisschool
-  jeugdlokaal
-  golfterrein
-  volley-basket
-  speeltuin



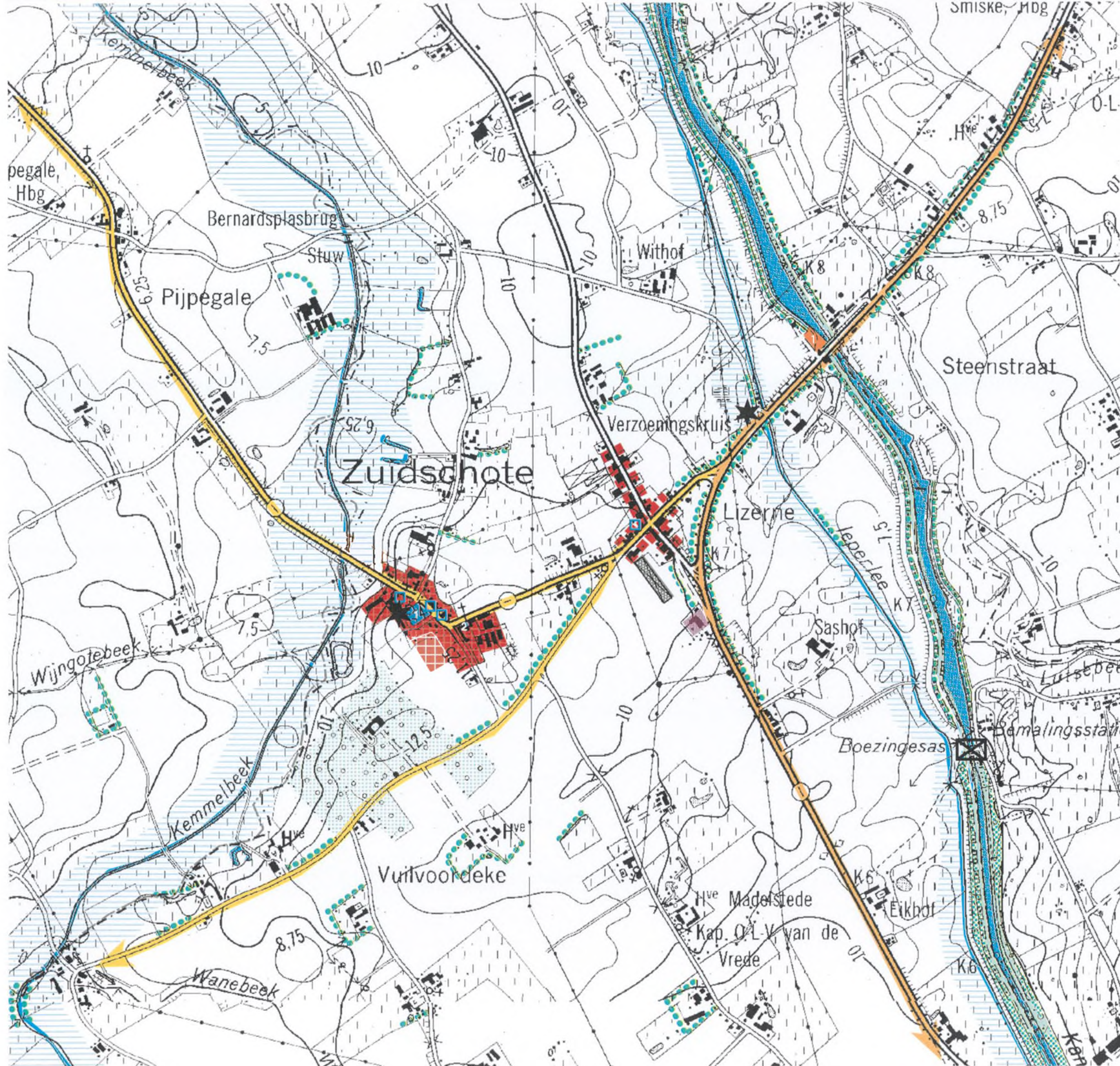
Opdrachtgever : Stad Ieper
 Opdrachthouder : 
 Datum : november 2017



**PARTIËLE HERZIENING GRS IEPER
INFORMATIEF GEDEELTE**

**Ruimtelijke structuur van Zuidschote
- Lizerne**


Kaartnummer : 21



- Legende**
-  gemeentegrens
 -  waterloop
 -  beekvalleien
 -  bos
 -  bomenrij
 -  fruitteelt
 -  verbinding- en invalsweg op (boven-) lokaal niveau
 -  lokale weg
 -  fiets- en wandelas
 -  kernbebouwing
 -  verkaveling (recent)
 -  lintbebouwing
 -  beelddrager
 -  markante plek
 -  handel, diensten, horeca
 -  geïsoleerde bedrijven
 -  serres
 -  kerk + kerkhof
 -  school
 -  waterrecreatie



Opdrachtgever : Stad Ieper

Opdrachthouder : 

Datum : november 2017

PARTIËLE HERZIENING GRS IEPER
INFORMATIEF GEDEELTE
Ruimtelijke structuur van Brandhoek


Kaartnummer : 22

Legende

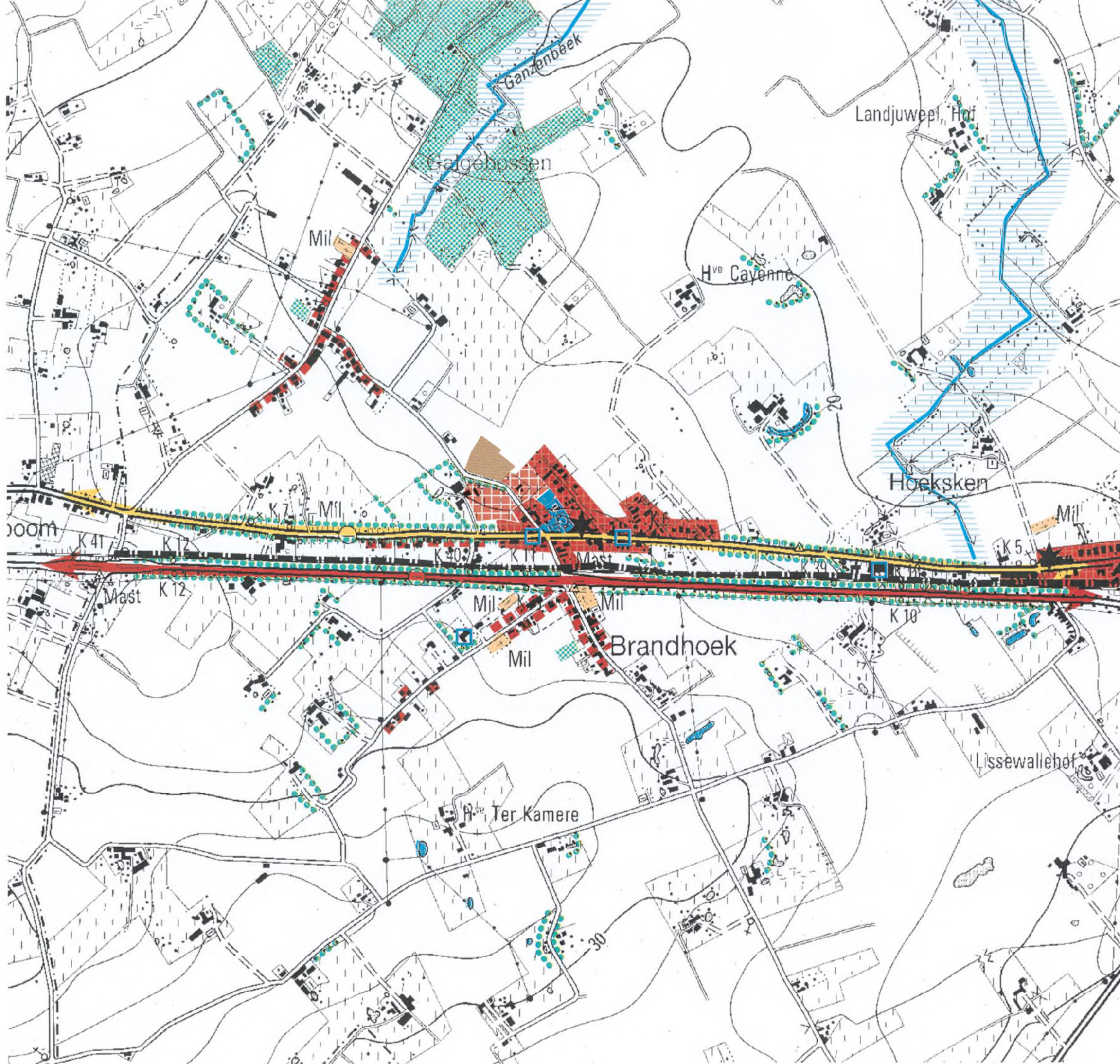
-  waterloop
-  beekvalleien
-  bos
-  bomenrij
-  militair kerkhof
-  verzamel- en verbindingsweg op Vlaams niveau
-  verbinding- en invalsweg op (boven-) lokaal niveau
-  spoorweg
-  kern bebouwing
-  verkaveling (recent)
-  lintbebouwing
-  beeldrager
-  handel, diensten, horeca
-  bedrijf met link naar de landbouw
-  kerk
-  kleuterschool



Opdrachtgever : Stad Ieper

Opdrachthouder : 
anteagroup

Datum : november 2017



PARTIËLE HERZIENING GRS IEPER

INFORMATIEF GEDEELTE

Ruimtelijke situering van de verspreide bedrijvigheid


Kaartnummer : 27

Legende

-  gemeentegrens
-  wegen
-  beken
-  woonkernen
-  middeleeuws stadscentrum Ieper
-  water
-  spoorweg
-  bos
-  heuvelrug
-  getuigenheuvel
-  industriezone
-  ambachtelijke zone
-  bedrijven met link naar de landbouw
-  bedrijvigheid in de open ruimte
-  Ieper Business Park



Opdrachtgever : Stad Ieper

Opdrachthouder : 
anteagroup

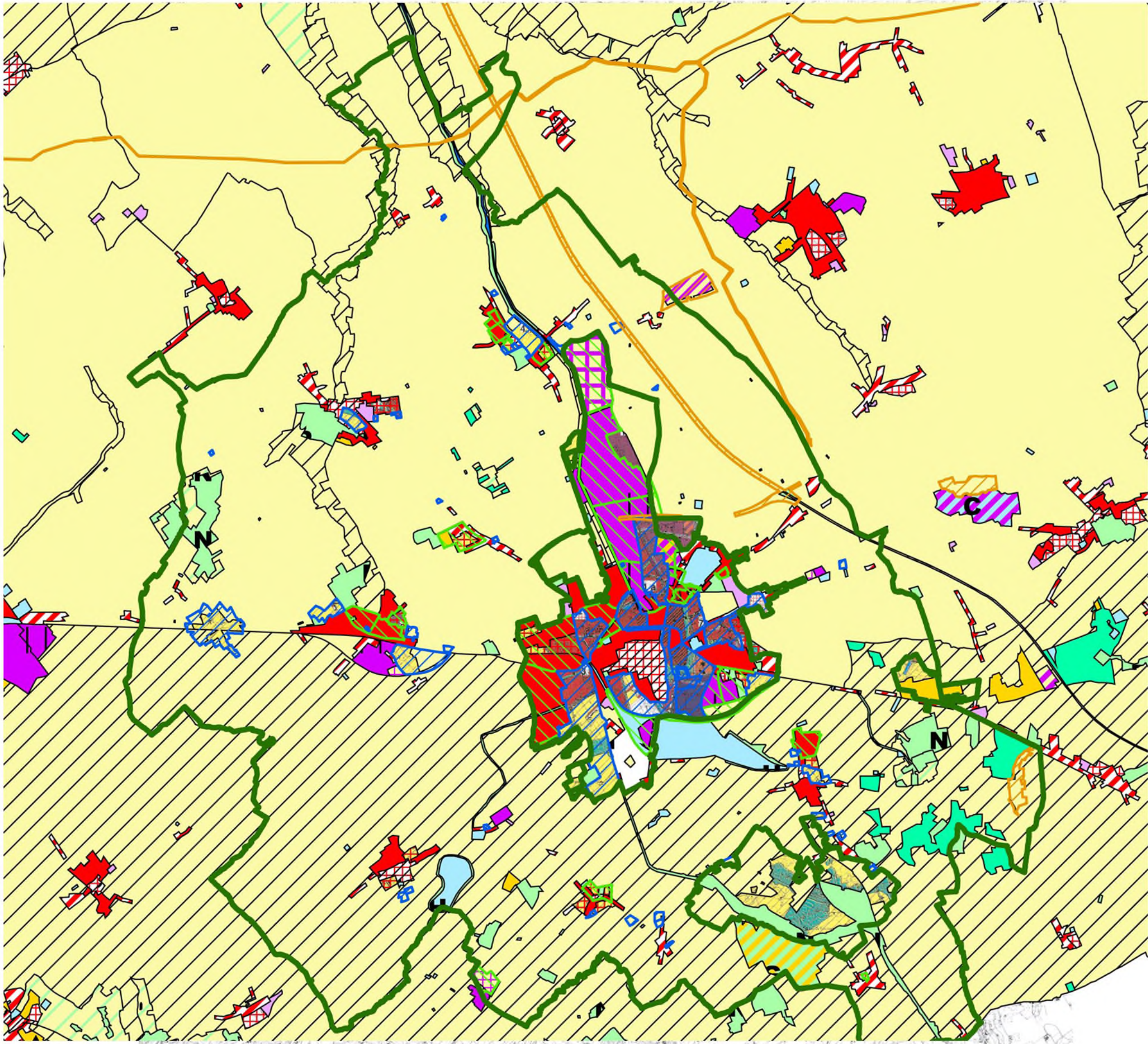
Datum : november 2017

PARTIËLE HERZIENING GRS IEPER
INFORMATIEF GEDEELTE


Kaartnummer : 28

Legende

-  Contouren provinciaal RUP's
-  Contouren gewestelijke RUP's
-  Contouren gemeentelijke RUP's
-  Contouren BPA's



Opdrachtgever : Stad Ieper

Opdrachthouder : 
anteagroup

Datum : november 2017